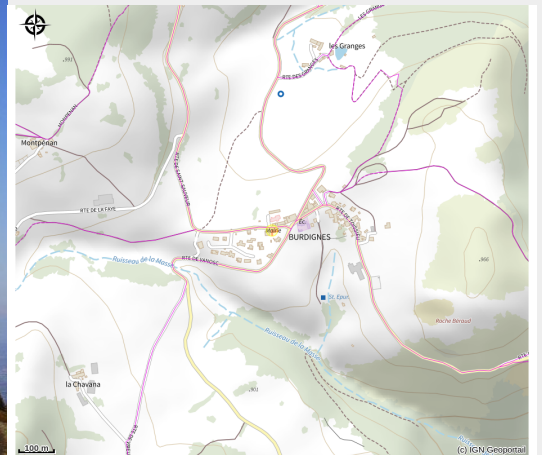



La Grande Traversée des Monts du Pilat



*Itinéraire reliant les domaines de
Burdignes, St-Régis-du-Coin et Le
Bessat*

Burdignes/St-Régis-du-Coin:20.5km

St-Régis-du-Coin/Le Bessat:18.5km

Le Bessat/ Le Cret de L'oeillon:11.5km

Une variante hiver est possible

*Topoguide en vente à l'office de
tourisme*

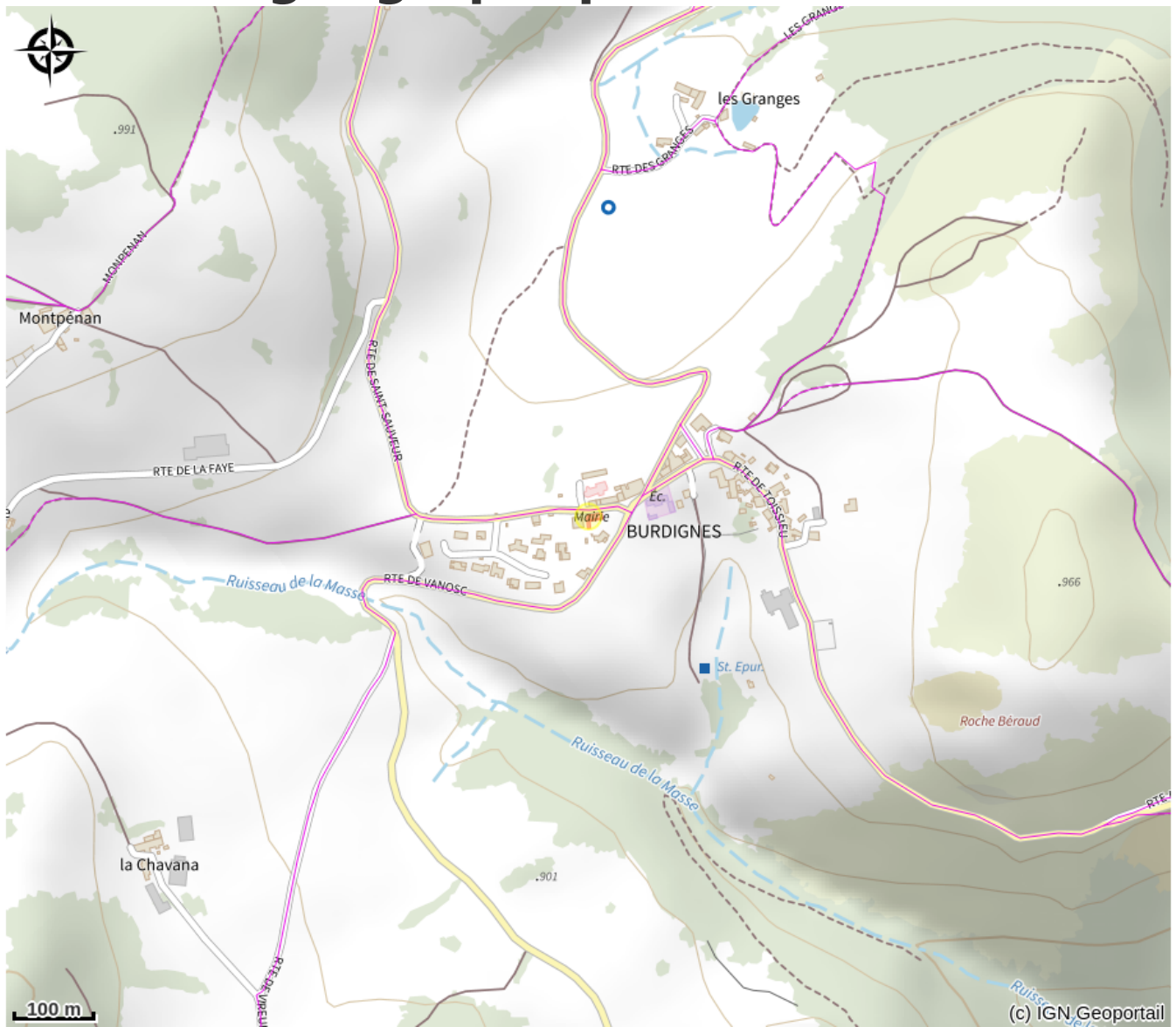
Infos pratiques

Categorie : Loisirs et Sports

Description

Une feuille de route avec propositions de départs, de trajets et d'hébergements est disponible auprès des offices de tourisme.

Situation géographique



Toutes les infos pratiques

Informations pratiques

Ouverture:

Toute l'année.

Un itinéraire ski de fond et raquettes est disponible l'hiver.

Tarifs:

Accès libre.

Topoguide en vente 2€.

Services:

Animaux acceptés

Accès:

Possibilité de venir en bus (Cars Région Ligne 17 et Ligne 12).

Fiche mise à jour par Office de Tourisme du Pilat le 08/08/2023

Contact

42220 Burdignes

Tél. 04 77 39 63 49

bureau.bourgargental@pilat-tourisme.fr