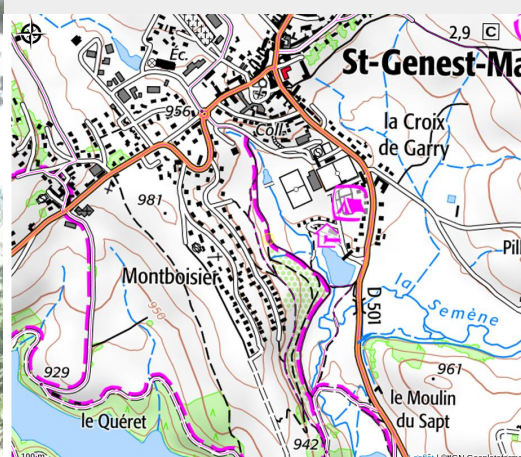



# Parcours botanique et sensoriel de la Croix de Garry - boucle de 2 km



Sentier avec poteaux explicatifs et installations sensorielles et ludiques qui vous invitent à découvrir la flore de moyenne montagne.

Pour sillonner ce parcours suivez Babet l'écureuil, Lulu la sitelle et Titou le lapin !

Dépliant à l'office de tourisme.

## Infos pratiques

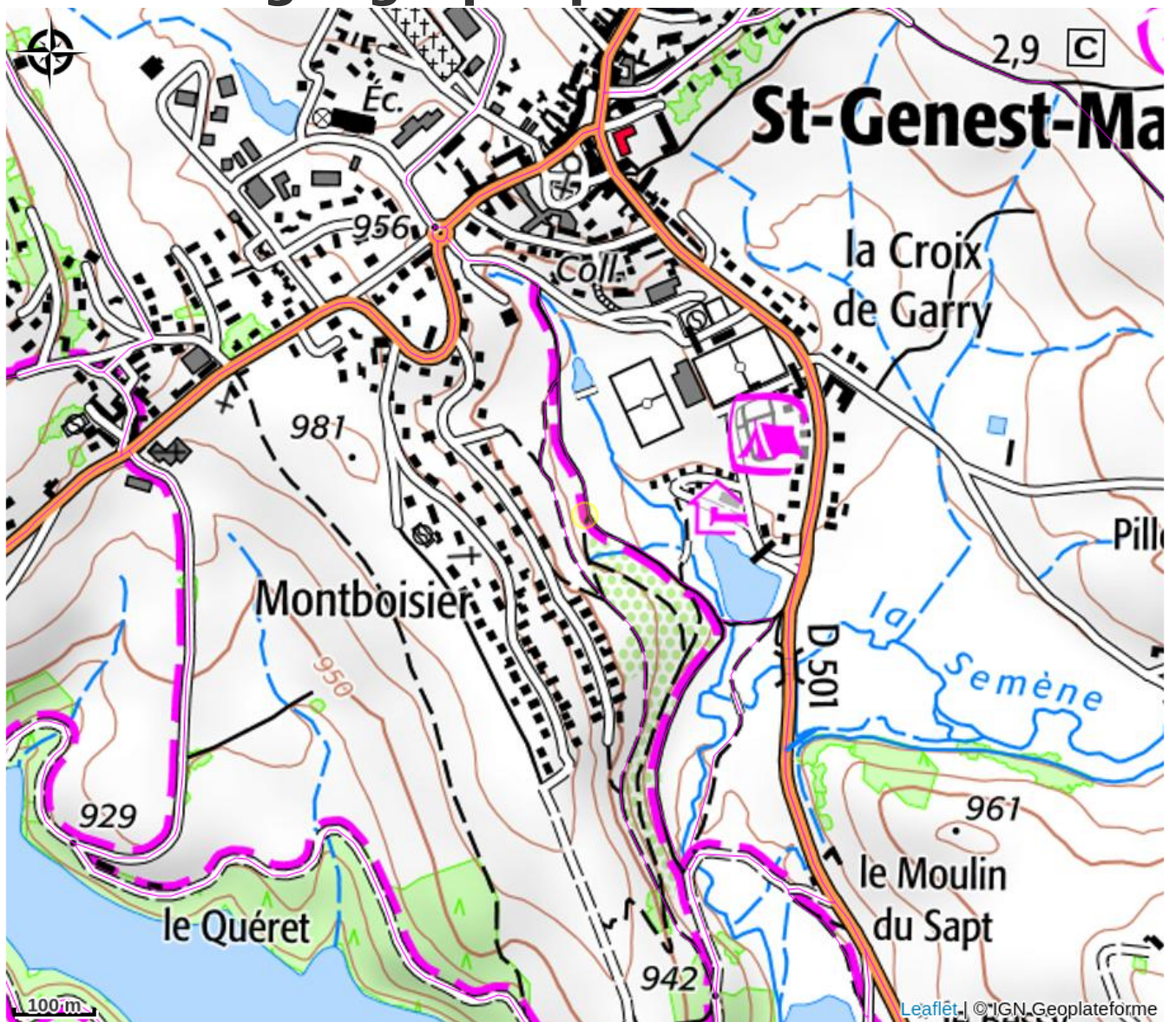
Catégorie : Loisirs et Sports

# Description

Et pour aller plus loin, n'hésitez pas à télécharger l'application "Clés de forêt". Grâce à cet outil, l'ONF propose d'apprendre à reconnaître les principaux arbres et traces d'animaux. Une belle immersion au cœur de la faune et la flore locale.

Merci de respecter les sentiers et les espèces que vous y trouverez.

# Situation géographique



# Toutes les informations pratiques

## Informations pratiques

**Ouverture:**

Toute l'année.

**Tarifs:**

Accès libre.

**Services:**

Animaux acceptés

Fiche mise à jour par Office de Tourisme du Pilat le 08/08/2023

## Contact

Départ Plan d'eau de la Croix de Garry

42660 Saint-Genest-Malifaux

Tél. 04 77 51 23 84

[bureau.stgenestmalifaux@pilat-tourisme.fr](mailto:bureau.stgenestmalifaux@pilat-tourisme.fr)