COL de La Croix de Chaubouret depuis St-Chamond

Borne kilométrique du col (P Arnaud Parc du Pilat)

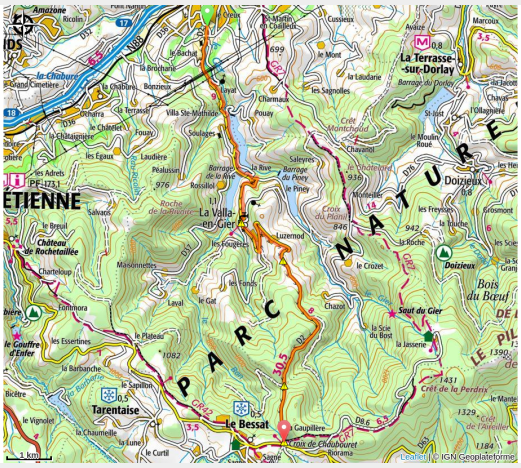

Une montée emblématique de Saint-Chamond à la Croix de Chaubouret

L'une des plus difficiles ascensions de col du Pilat : en 14 km, le dénivelé total positif est de 796 m pour une pente moyenne de 5,7 %.

En 1997, le tour de France a emprunté cette montée en contre-la-montre depuis Saint-Etienne. En 2015, le col a servi de ligne d'arrivée d'une étape du Paris-Nice.

Infos pratiques

- Pratique : Vélo
- Durée : 2 h
- Longueur : 14.0 km
- Dénivelé positif : 847 m
- Difficulté : Difficile
- Type : Aller-retour

Itinéraire

Départ : Saint Chamond Le Creux
Arrivée : Col de La Croix de Chaubouret

Profil altimétrique

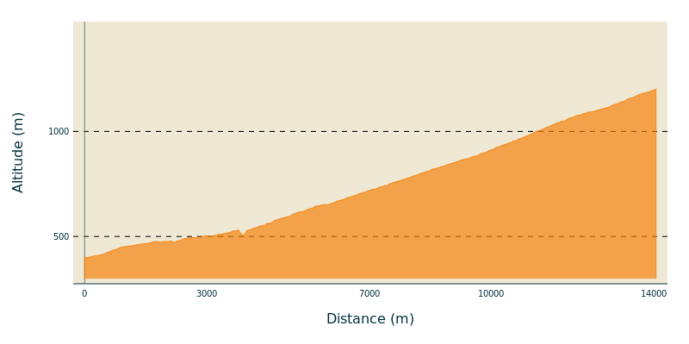

Altitude min 399 m Altitude max 1201 m

De St Chamond prendre la M2, passer successivement les barrages de Soulages et de La Rive. Au carrefour du Col du Planil garder la M2 en direction de La Valla En Gier, passer le village et continuer l'ascension jusqu'au Col.

Sur votre chemin…

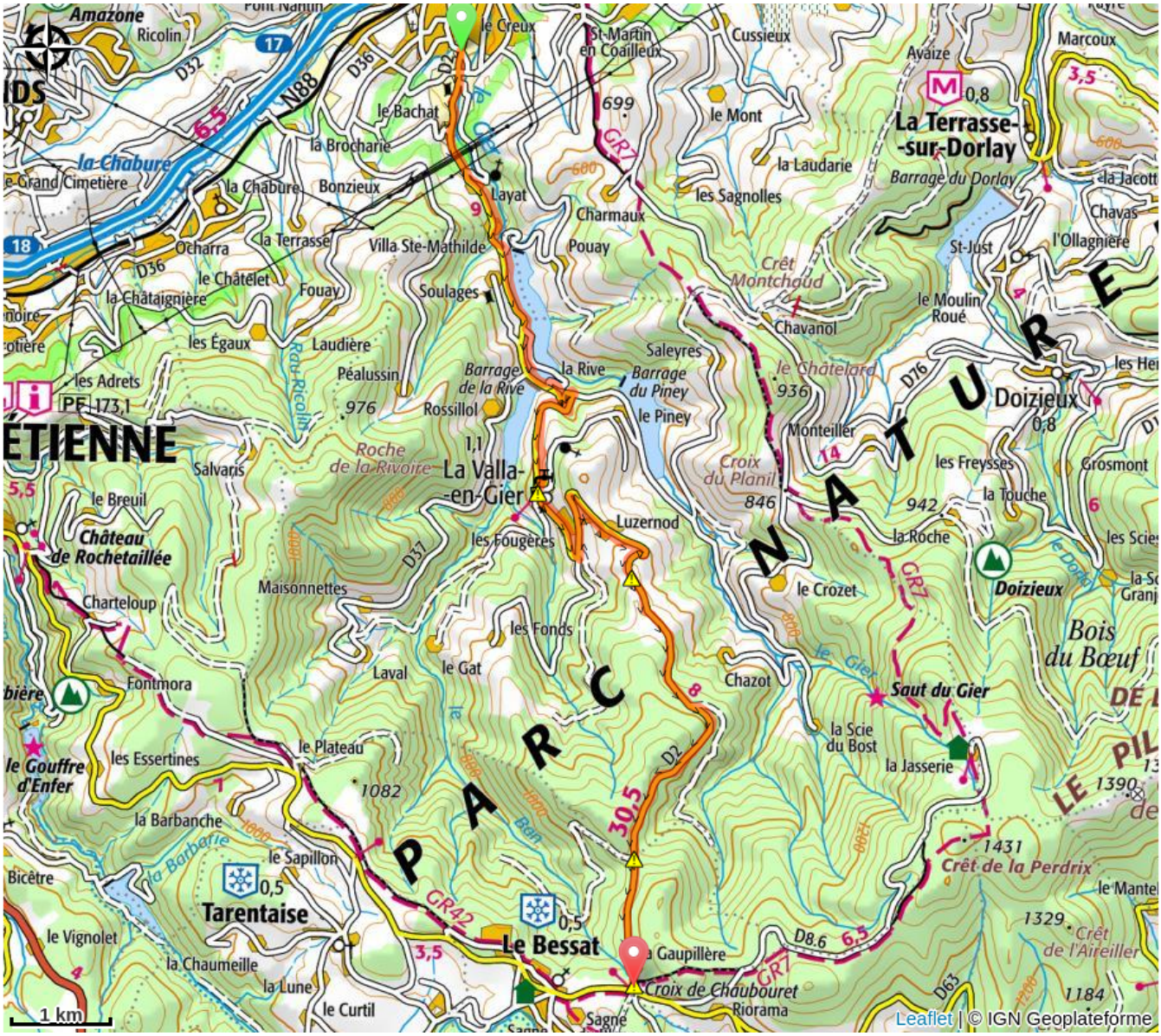

Toutes les infos pratiques

⚠ Recommandations

Chacun est responsable de sa sécurité. Par conséquent, les randonnées se font sous votre propre responsabilité.

Quelques recommandations d'usage inspirées des préceptes de Paul de Vivie dit Vélocio, 1853-1930 :

- Choisissez un itinéraire adapté à vos capacités physiques,
- Consultez la météo avant chaque départ,
- Respectez le code de la route,
- Regardez derrière et tendez le bras pour changer de direction,
- Portez un casque,
- Roulez bien à droite,
- Soyez constamment vigilant,
- Partez avec un bidon d'eau, des barres énergétiques,
- Munissez-vous du nécessaire de réparation (pompe, 1 ou 2 chambres à air et 2 démonte-pneus)
- Ayez sur vous votre adresse et votre téléphone
- **Pour les secours, composez le 18 ou le 112**

Comment venir ?

Transports

Bus Région L12 : https://www.laregionvoustransporte.fr/lignes/l12-bourg-argental-le-bessat-saint-etienne