Du Gier à la Chartreuse de Sainte-Croix en VAE

Ste-Croix-en-Jarez (F Reitzer PnrP)

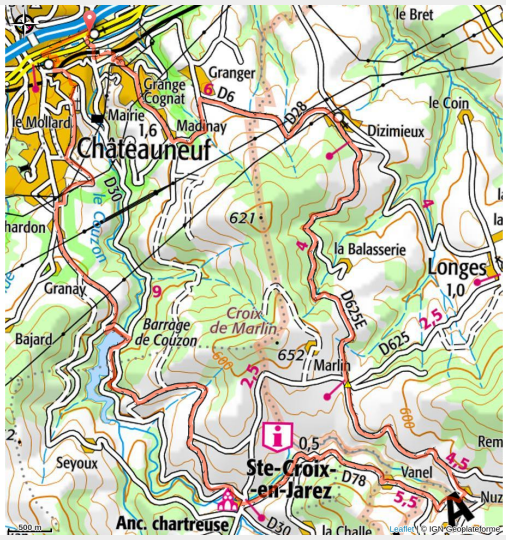

Agréable parcours depuis les rives du Gier, à la découverte du Jarez et de son joyau : la Chartreuse de Sainte-Croix-en-Jarez, aujourd'hui habitée et classée parmi les Plus beaux villages de France.

Infos pratiques

Pratique : Vélo

Durée : 3 h

Longueur : 26.0 km

Dénivelé positif : 589 m

Difficulté : Moyen

Type : Boucle

Itinéraire

Départ : Rive-de-Gier - Place Pasteur
Arrivée : Rive-de-Gier - Place Pasteur

Profil altimétrique

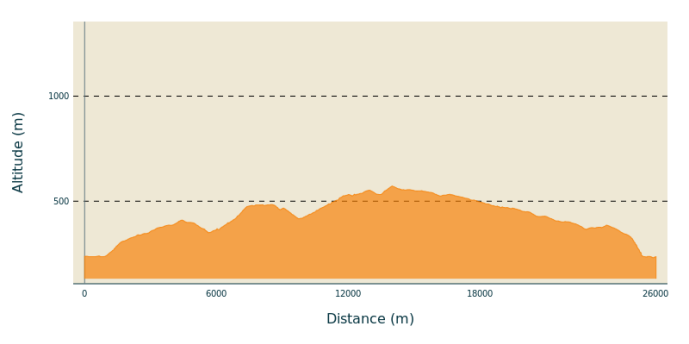

Altitude min 231 m Altitude max 572 m

Depuis l'église Saint-Jean (place Pasteur) de Rive-de-Gier, suivre la rue Jean Jaurès.

Au rond-point, prendre la dernière sortie puis rue de la Paix au rond point suivant. Suivre à droite la rue J. Proudhon puis continuer tout droit jusqu'à Richardon. Bifurquer à gauche et descendre au barrage de Couzon.

Poursuivre à droite sur la M30 puis directement à gauche par la route montant à Jurieux. Continuer tout droit et descendre à la Chartreuse de Sainte-Croix-en-Jarez.

Depuis la porte principale de la Chartreuse, suivre la RD78 en direction de la Chapelle Villars sur 3 km. Passer le hameau de Vanel puis suivre une petite route qui descend à gauche vers Nuzières.

Rejoindre la RD625 et la suivre à gauche pour rejoindre la Croix du Trèves.

Poursuivre tout droit via la RD652E puis traverser Dizimieux en suivant la RD 28.

Au niveau de Granger, quitter la RD et prendre à gauche pour rejoindre Madinay, Grange Cognat et descendre sur la M6. La suivre à gauche, puis à droite et rejoindre la place Pasteur de Rive-de-Gier.

⚠ Attention, route à forte circulation, restez prudent.

Sur votre chemin…

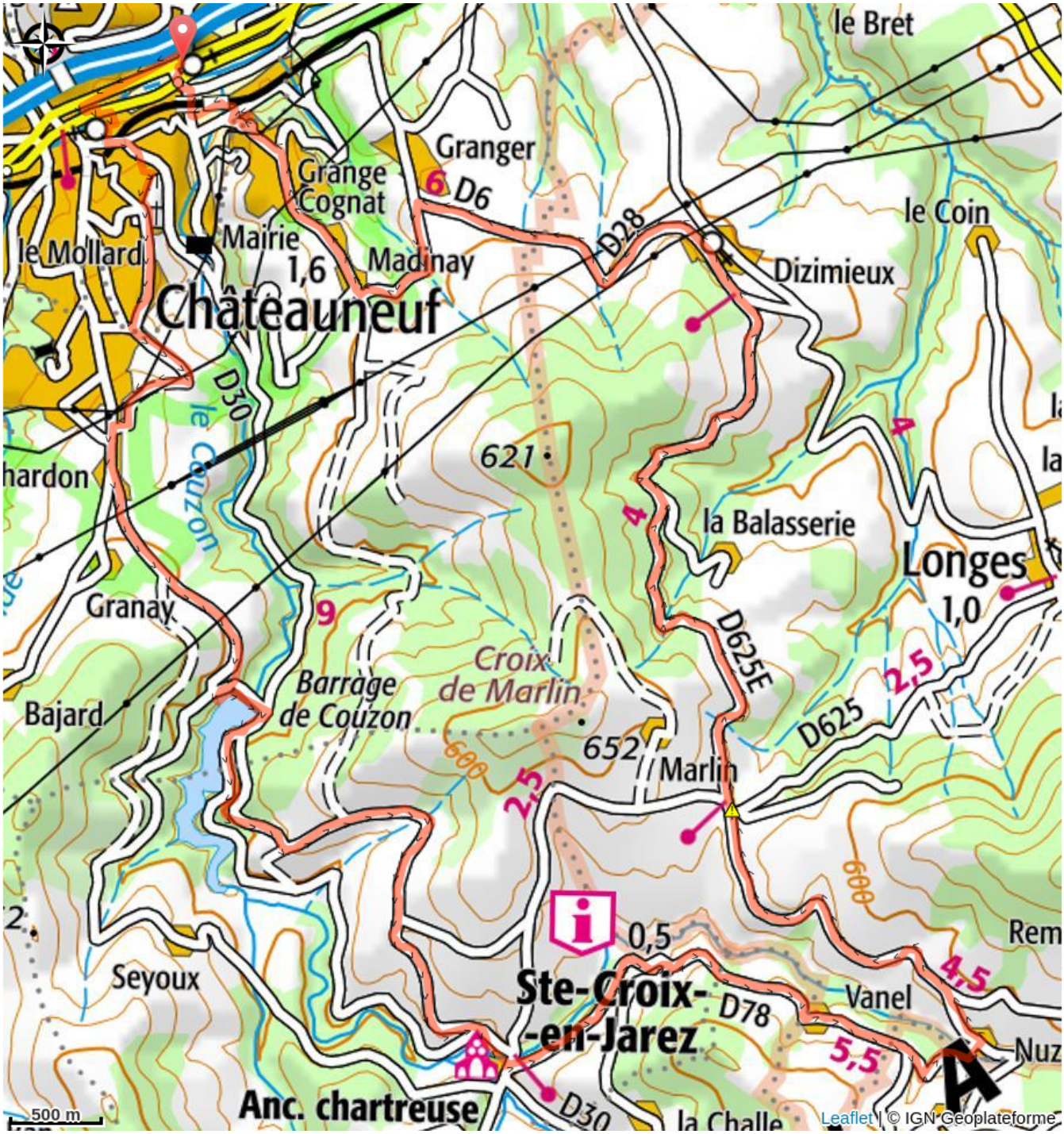

Toutes les infos pratiques

⚠ Recommandations

Chacun est responsable de sa sécurité. Par conséquent, les randonnées se font sous votre propre responsabilité.

Quelques recommandations d'usage inspirées des préceptes de Paul de Vivie dit Vélocio, 1853-1930 :

- Choisissez un itinéraire adapté à vos capacités physiques,
- Consultez la météo avant chaque départ,
- Respectez le code de la route,
- Regardez derrière et tendez le bras pour changer de direction,
- Portez un casque,
- Roulez bien à droite,
- Soyez constamment vigilant,
- Partez avec un bidon d'eau, des barres énergétiques,
- Munissez-vous du nécessaire de réparation (pompe, 1 ou 2 chambres à air et 2 démonte-pneus)
- Ayez sur vous votre adresse et votre téléphone
- **Pour les secours, composez le 18 ou le 112**

Comment venir ?

Transports

En train : ligne Lyon - Saint-Etienne, arrêt gare de Rive-de-Gier

Pour en savoir plus sur les itinéraires de transport en commun : https://www.reseau-stas.fr/

Accès routier

En voiture : à 30 min de Saint-Etienne et à 40 min de Lyon