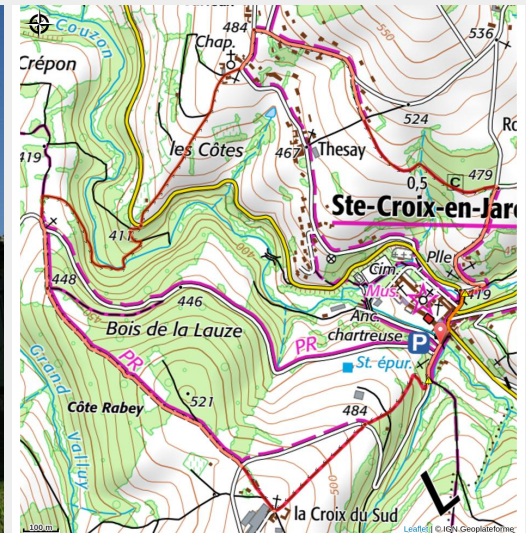


# La Chapelle de Jurieux - Ste-Croix-en-Jarez n° 2



La Chapelle de Jurieux (J M Chauvet)



**Cette courte balade vous emmène à la découverte de la chapelle de Jurieux.**

Au sommet de la côte se dresse l'antique chapelle de Jurieux, déjà citée en 1225 dans les pouillés et en 1317 dans les titres de la maison des bourbons.

Un porche en bois protège l'entrée. Avant sa réfection récente la voûte de la nef était couverte d'un lambris en anse de panier. La chapelle de droite datée de 1555 avec ses voûtes nervurées supporte le clocher massif. A remarquer les statues en bois de St. Etienne et St. Laurent; les statues plus récentes de Ste Roseline (moniale de chartreuse) et de Ste Brigitte (patronne de la chapelle).

Sur ce versant mangé de soleil et tout craquant de chaleur une croix de grès portant la date de

## Infos pratiques

Pratique : Pédestre

Durée : 2 h

Longueur : 5.1 km

Dénivelé positif : 240 m

Difficulté : Très facile

Type : Boucle

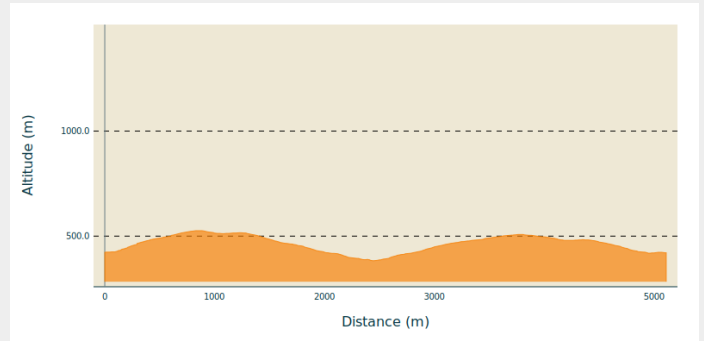
1520 dort dans l'ombre de la chapelle et offre l'hospitalité à quelques lézards.

# Itinéraire

**Départ** : Parking visiteur au dessus du village

**Arrivée** : Parking visiteur au dessus du village

## Profil altimétrique



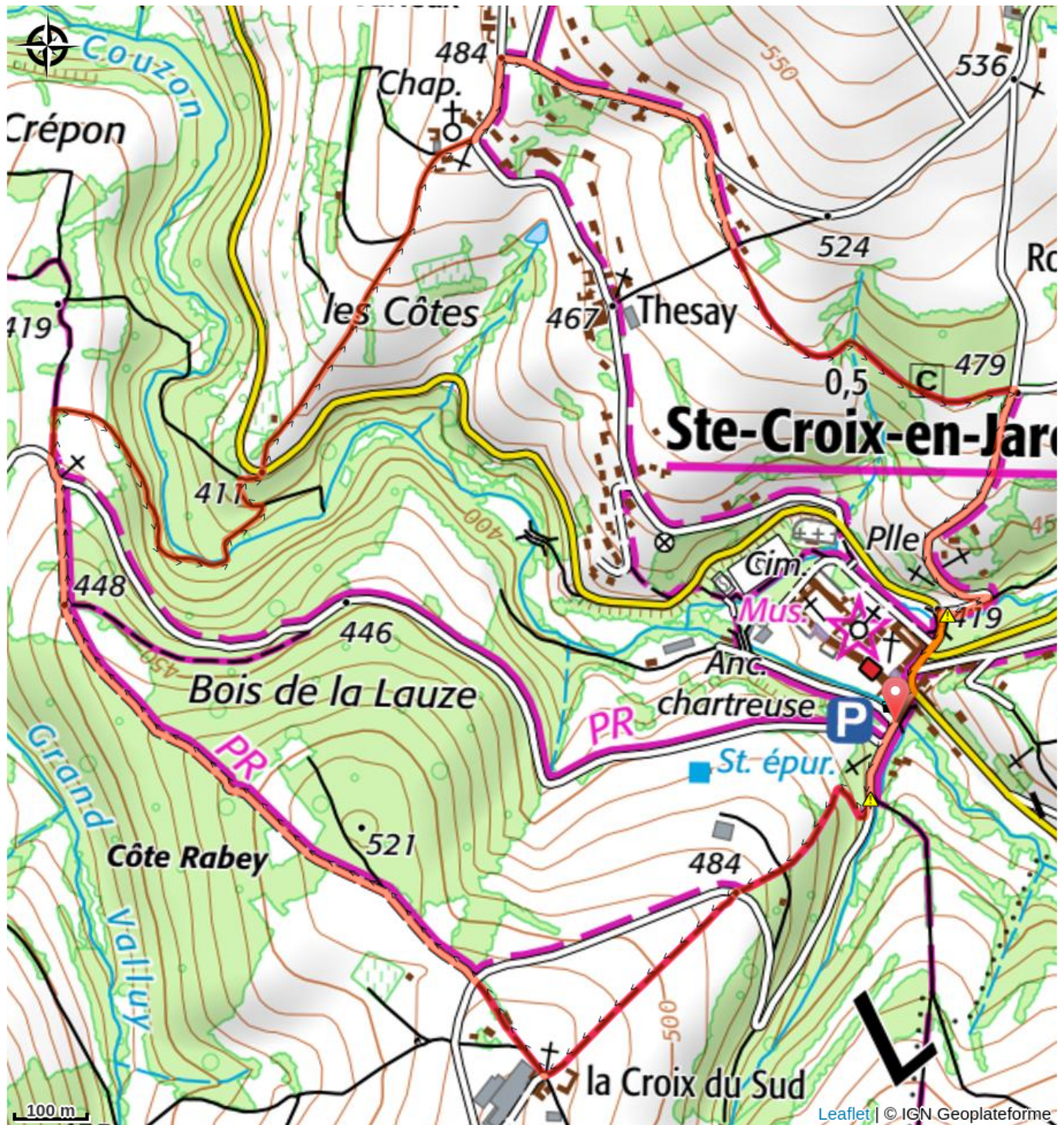
Altitude min 383 m Altitude max 526 m

Du parking au-dessus de l'ancienne chartreuse, descendre la petite route à gauche. À la croix, suivre la route à droite sur 100 m. Gravier le chemin à droite en sous-bois. Couper la route. Monter par le chemin jusqu'à La Croix-du-Sud. Prendre le chemin à droite, couper la route et poursuivre par le large chemin de crête.

À l'embranchement en lisière, descendre en face par le chemin principal à la croix de Carém'entrant, prendre le chemin en face à gauche de la croix. Poursuivre et quitter le chemin du Parc à droite pour descendre et traverser le Couzon. Remonter le versant opposé et traverser la D30. ⚠ Attention, route à forte circulation, restez prudent.

Poursuivre par le chemin en face pour atteindre la chapelle de Jurieux. Poursuivre la route de Jurieux puis la route à droite qui rejoint Le Cognet. A cent mètres, emprunter un chemin à droite bordé de gros châtaigniers. D'abord à travers prés puis dans un petit bois de chênes, il permet de rejoindre le chemin goudronné qui descend à droite à Ste Croix avec de jolies vues sur l'ancienne chartreuse.

# Sur votre route...



# Toutes les informations pratiques

## **Recommandations**

Chacun est responsable de sa sécurité. Par conséquent, les randonnées se font sous votre propre responsabilité. Restez sur les sentiers balisés pour préserver les espaces fragiles.

### **Quelques recommandations d'usages :**

- Consultez la météo avant chaque départ
- Certains itinéraires traversent des routes à forte circulation : Soyez prudents
- Gardez les chiens en laisse
- N'allumez pas de feu
- Rempportez vos détrituts
- Contemplez les fleurs, ne les cueillez pas.
- Les morsures de tiques peuvent entrainer de graves maladies, en prévention : Porter des vêtements couvrants, utiliser des répulsifs, s'examiner au retour, retirer les tiques à l'aide d'un crochet à tiques sans rien appliquer dessus, consulter en cas de rougeurs apparentes, syndrome gripal, ou si vous êtes une personne à risque.
- Pour les secours, composer le **18** ou le **112**.

## **Comment venir ?**

Parking conseillé

Parking visiteur au dessus du village