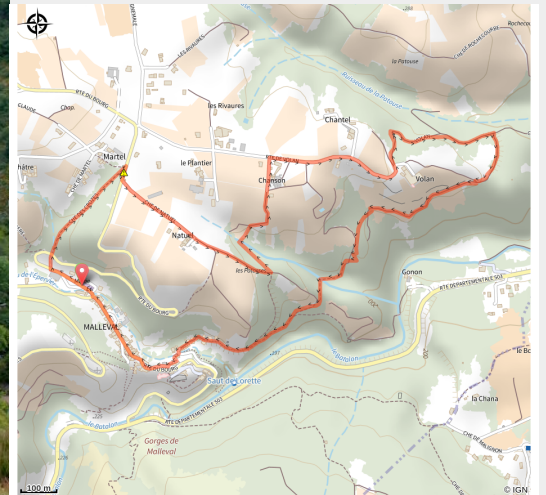


# Chemin de Volan Malleval n° 3



Vue du village (Maison du Tourisme)



*La randonnée vous emmène tout d'abord vers le château de Volan, composé de plusieurs parties d'époque successives. Edifice avec génoise et couverture en tuiles. Puis le sentier plonge dans les vignes avant de traverser l'ensemble du village de Malleval.*

*Attention, peu de dénivelé mais quelques passages pentus.*

## Infos pratiques

Pratique : Pédestre

Durée : 1 h 30

Longueur : 4.3 km

Dénivelé positif : 195 m

Difficulté : Facile

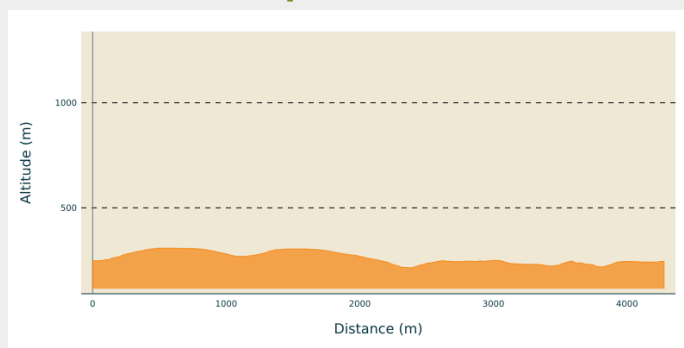
Type : Boucle

# Itinéraire

**Départ** : Parking en face de l'office de tourisme

**Arrivée** : Parking en face de l'office de tourisme

## Profil altimétrique

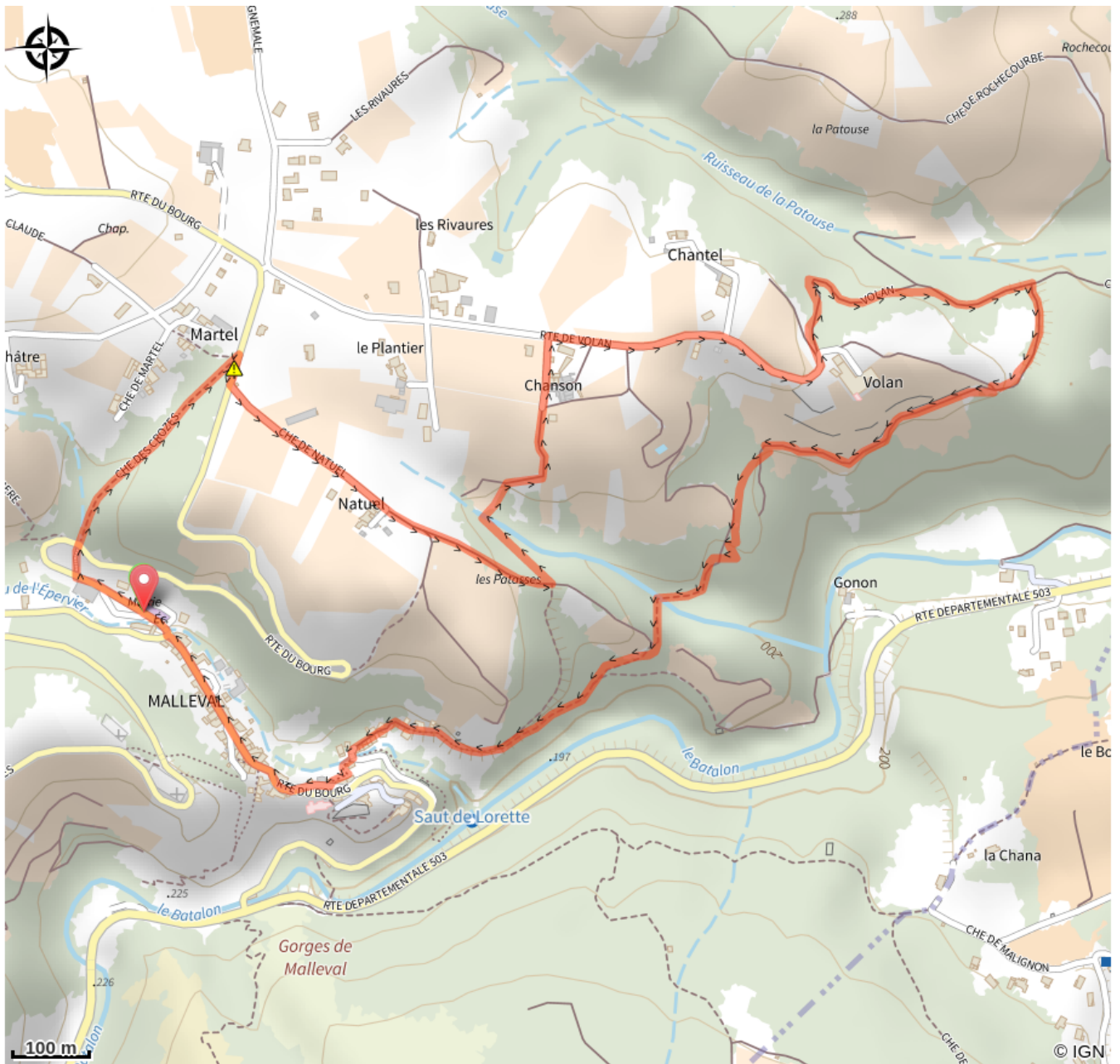


Altitude min 215 m Altitude max 308 m

Partez en direction de l'usine au nord puis monter à droite au jeu de boules, couper la route pour prendre le chemin des Crozes. A la route prendre à droite puis à gauche, vers Natuel. Obliquer à gauche, après le ruisseau vous passez devant un lavoir, contournez-le par la gauche et remontez vers les vignes. Après deux virages et une bonne montée vous arrivez à Chanson, reprenez la route qui vous emmène vers Chantel, poursuivre tout droit jusqu'au Château de Volan. Enchaînez sur le chemin qui descend à gauche. Après quelques centaines de mètres, abandonnez la descente pour prendre un chemin très encaissé sur la droite, la pente disparaît rapidement et se prolonge par un sentier balcon au milieu des vignes, en contrebas du château. Continuez jusqu'à atteindre un vallon boisé. Traversez puis continuez pour arriver à l'entrée sud du village. Franchissez le pont sur l'Épervier (possibilité d'aller jusqu'au Saut de Laurette en suivant le sentier n° 1) et prenez à droite pour rejoindre la rue des Fabriques, en montant à droite vous trouvez la rue du Bourg. Le parking est à 200 mètres.

⚠ Attention, route à forte circulation, restez prudent.

# Sur votre chemin...



# Toutes les infos pratiques

## **Recommandations**

Chacun est responsable de sa sécurité. Par conséquent, les randonnées se font sous votre propre responsabilité. Restez sur les sentiers balisés pour préserver les espaces fragiles.

### **Quelques recommandations d'usages :**

- Consultez la météo avant chaque départ
- Certains itinéraires traversent des routes à forte circulation : Soyez prudents
- Gardez les chiens en laisse
- N'allumez pas de feu
- Rempportez vos détrituts
- Contemplez les fleurs, ne les cueillez pas.
- Les morsures de tiques peuvent entrainer de graves maladies, en prévention : Porter des vêtements couvrants, utiliser des répulsifs, s'examiner au retour, retirer les tiques à l'aide d'un crochet à tiques sans rien appliquer dessus, consulter en cas de rougeurs apparentes, syndrome gripal, ou si vous êtes une personne à risque.
- Pour les secours, composer le **18** ou le **112**.

## **Comment venir ?**

### Transports

Bus L41 : <https://www.laregionvoustransporte.fr/lignes/l41-pelussin-maclas-annonay>

### Parking conseillé

Parking de l'office de tourisme