Le grand tour du plateau, Malleval n°4

Vue du village (Maison du Tourisme)

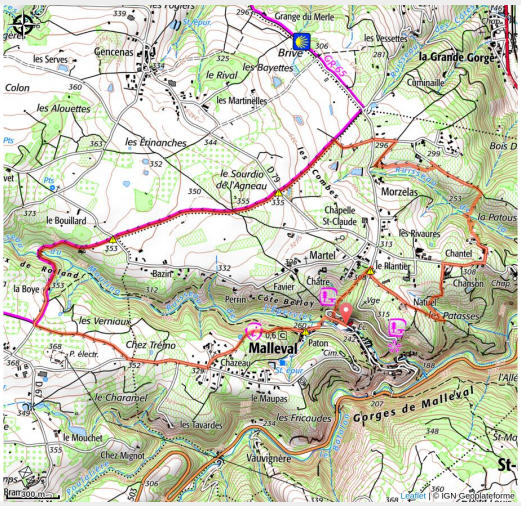

Cette randonnée vous fait découvrir ses points de vue mais vous montre aussi le travail qui a été fait pour domestiquer la nature, la rendre nourricière.

Posé sur ses rochers, le village de Malleval se montre sous des angles différents : vous pouvez le voir de haut, depuis le belvédère proche de la Madone ou depuis la croix du cimetière, sur le versant opposé. Vous en avez une vue d'ensemble, sa forme en ligne le long de la rue principale. A l'inverse vous pouvez le voir en contre-plongée, depuis la vallée du Batalon ou celle de l'Epervier. Vous comprenez alors le choix qui fut fait de situer là cette ancienne place forte, verrou protégeant l'accès entre la vallée du Rhône et les monts du Forez. Les chemins décrits dans ce livret vous font

Infos pratiques

Pratique : Pédestre

Durée : 2 h 30

Longueur : 8.2 km

Dénivelé positif : 248 m

Difficulté : Facile

Type : Boucle

découvrir ces points de vue mais vous montrent aussi le travail qui a été fait pour domestiquer la nature, la rendre nourricière : maitrise des pentes par de nombreuses terrasses destinées à la vigne, choix des expositions pour en améliorer la qualité et puis tout le petit patrimoine lié à cette activité : terrasses de pierres sèches, escaliers d'accès entre chaque niveau, cabanes de vigne…. Vous apprécierez la fraicheur des rares passages boisés, entourant les ravins où coulent des ruisseaux à l'intersaison mais secs en été. Les sentiers que vous parcourez étaient les seuls accès au village jusqu'à la fin du XIXème siècle, date à laquelle les routes actuelles ont été dessinées, celles qui ont permis à Malleval de « sortir de ses rochers ». Appréciez-en le tracé et ayez une pensée pour ceux qui n'avaient que cela pour se déplacer, il n'y pas si longtemps

Itinéraire

Départ : Malleval
Arrivée : Malleval

Profil altimétrique

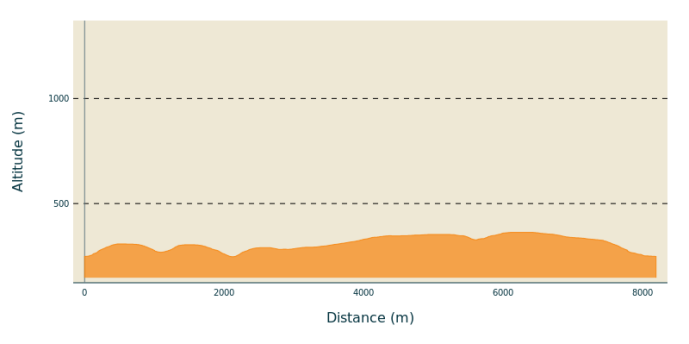

Altitude min 247 m Altitude max 363 m

Partez en direction de l'usine au nord puis monter à droite au jeu de boules, couper la route pour prendre le chemin des Crozes. A la route prendre à droite puis à gauche, vers Natuel. Obliquer à gauche, après le ruisseau vous passez devant un lavoir, contournez-le par la gauche et remontez vers les vignes. Après deux virages et une bonne montée vous arrivez à Chanson, reprenez la route qui vous emmène vers Chantel. Prenez à gauche, la route se prolonge par un sentier qui descend dans le vallon de la Palouze. Remonter en face par le chemin creux longé d'un mur. En haut de la pente, prenez à gauche. Après quelques centaines de mètres prenez le chemin herbeux à gauche, jusqu'au hameau de Morzelas. Contournez la maison de droite, un autre sentier herbeux vous emmène à une route que vous prenez vers la gauche. Allez tout droit jusqu'au Saut de l'Agneau, point culminant du village. Vous venez de rejoindre le GR qui peut vous emmener jusqu'au Puy et même à Compostelle.

Arrivé en vue de Bessey, vous quittez le GR en prenant vers la gauche. Rejoignez la route que vous prenez vers la gauche puis entrez dans le hameau de Chazeau par un chemin à gauche, gardez-le jusqu’en bas, vous retrouvez la route, dans un virage. Plus bas un chemin vers la gauche vous emmène à l’usine puis au parking.

⚠ Attention, route à forte circulation, restez prudent.

Sur votre chemin…

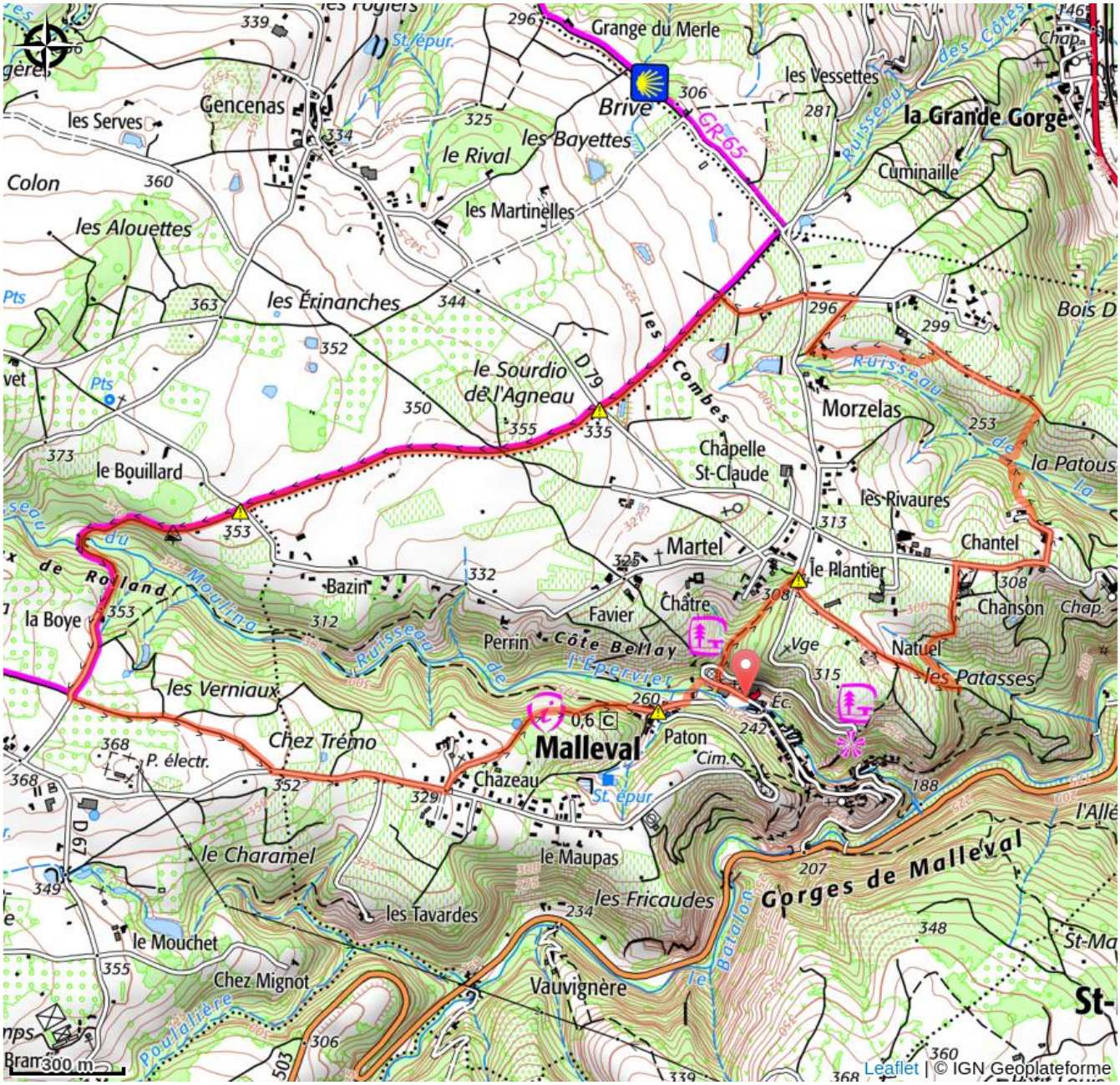

Toutes les infos pratiques

⚠ Recommandations

Chacun est responsable de sa sécurité. Par conséquent, les randonnées se font sous votre propre responsabilité. Restez sur les sentiers balisés pour préserver les espaces fragiles.

Quelques recommandations d'usages :

- Consultez la météo avant chaque départ
- Certains itinéraires traversent des routes à forte circulation : Soyez prudents
- Gardez les chiens en laisse
- N'allumez pas de feu
- Remportez vos détritus
- Contemplez les fleurs, ne les cueillez pas.
- Les morsures de tiques peuvent entrainer de graves maladies, en prévention : Porter des vêtements couvrants, utiliser des répulsifs, s'examiner au retour, retirer les tiques à l'aide d'un crochet à tiques sans rien appliquer dessus, consulter en cas de rougeurs apparentes, syndrome gripal, ou si vous êtes une personne à risque.
- Pour les secours, composer le **18 ou le 112.**