Sagnemorte - Roisey n° 1

La Croix du Trève (M Fropier PN)

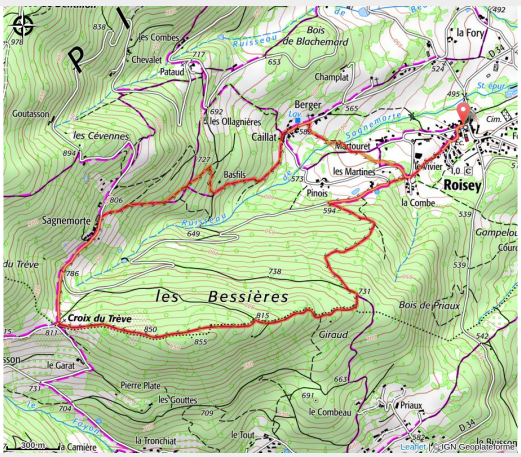

Au-dessus du village, découvrez la Croix du Trèves et le hameau de Sagnemorte.

Infos pratiques

Pratique : Pédestre

Durée : 2 h 30

Longueur : 7.6 km

Dénivelé positif : 362 m

Difficulté : Facile

Type : Boucle

Itinéraire

Départ : Roisey - Au village vers le café-restaurant
Arrivée : Roisey - Au village vers le café-restaurant

Profil altimétrique

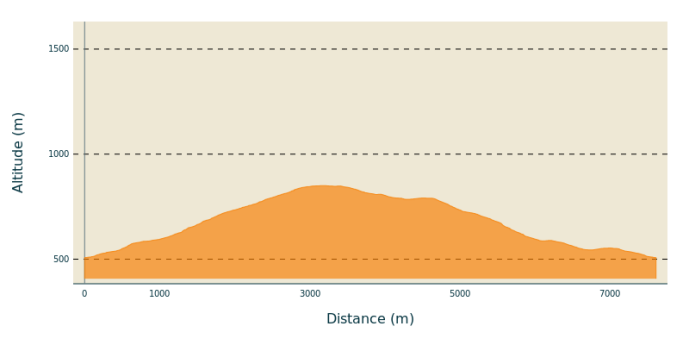

Altitude min 507 m Altitude max 850 m

Par les hameaux de La Combe, Les Martines, le sentier gagne le bois des Bessières. Par la ligne de crête, on arrive à La Croix du Trèves (point de vue).

A la Croix du Trèves, prendre à droite la direction du hameau typique de Sagnemorte.

A la sortie du hameau, prendre un chemin à droite qui, par les Ollagnières, Caillat, Le Marthouret puis La Combe, rejoint le bourg de Roisey

Sur votre chemin…

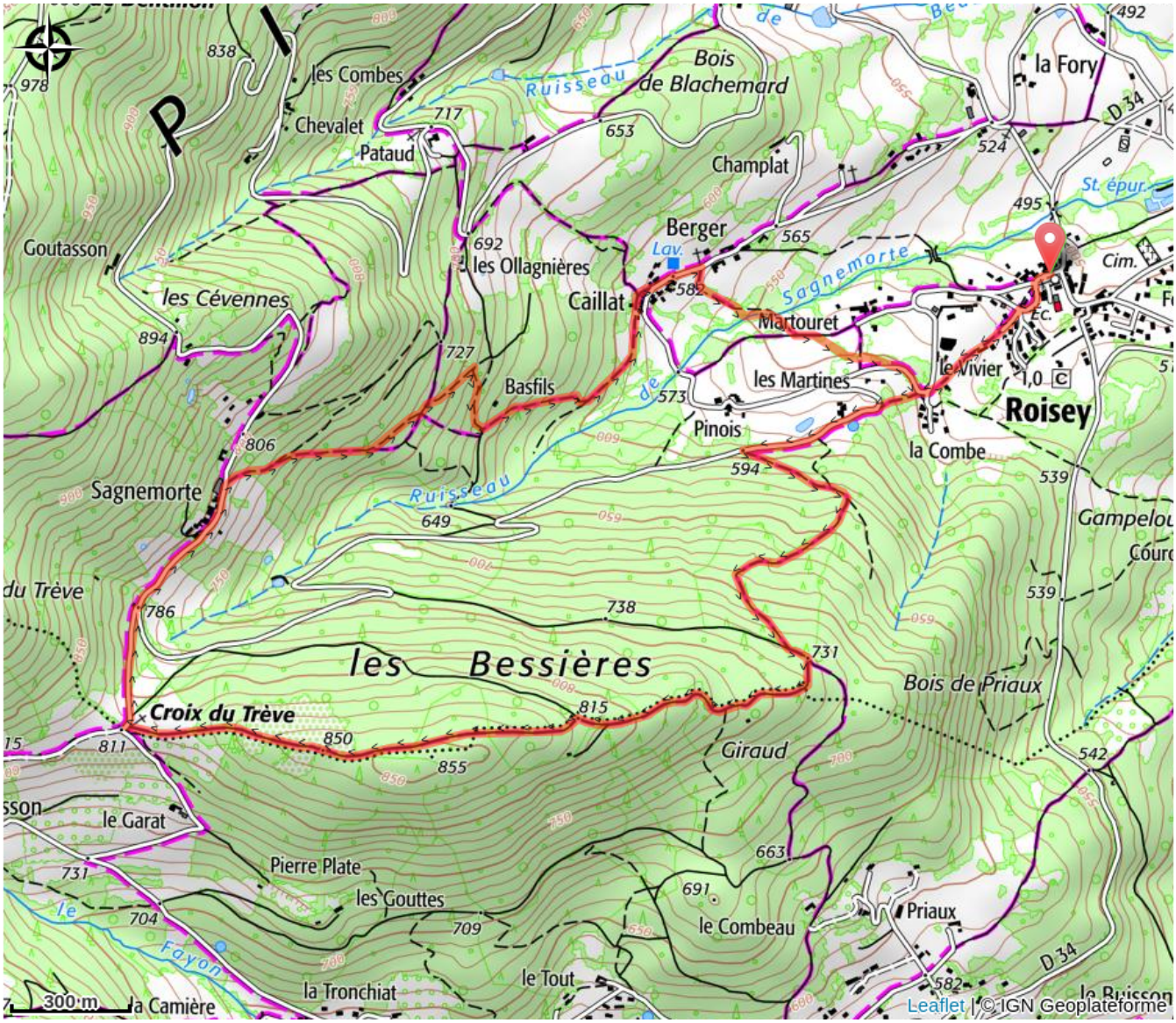

Toutes les infos pratiques

⚠ Recommandations

Chacun est responsable de sa sécurité. Par conséquent, les randonnées se font sous votre propre responsabilité. Restez sur les sentiers balisés pour préserver les espaces fragiles.

Quelques recommandations d'usage :

- Consultez la météo avant chaque départ
- Certains itinéraires traversent des routes à forte circulation : Soyez prudent
- Gardez les chiens en laisse
- N'allumez pas de feu
- Remportez vos détritus
- Contemplez les fleurs, ne les cueillez pas.
- Les morsures de tiques peuvent entraîner de graves maladies ; en prévention : porter des vêtements couvrants, utiliser des répulsifs, s'examiner au retour, retirer les tiques à l'aide d'un crochet à tiques sans rien appliquer dessus, consulter en cas de rougeurs apparentes, syndrome grippal, ou si vous êtes une personne à risque.
- Pour les secours, composer le **18 ou le 112.**

Comment venir ?

Transports

Bus L40, arrêt à Roisey : https://www.laregionvoustransporte.fr/lignes/l40-maclas-pelussin-vienne

Parking conseillé

Parking de la salle des fêtes