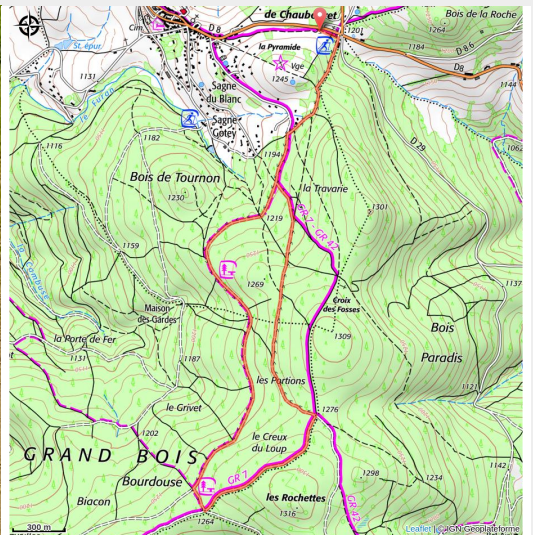


# VTT n°5 - Bourdouse - Difficulté vert



Handbike sur le parcours (Pilat Handi Nature 42)

*Agréable balade en forêt de sapin sans difficulté.*

*Parcours accessible en Handbike à assistance électrique*

L'accès sur les pistes de ski de fond est strictement interdit aux piétons, raquettes et VTT en période enneigée.

## Infos pratiques

Pratique : VTT

Durée : 45 min

Longueur : 7.1 km

Dénivelé positif : 145 m

Difficulté : Très facile

Type : Boucle

Accessibilité : Handi Bike

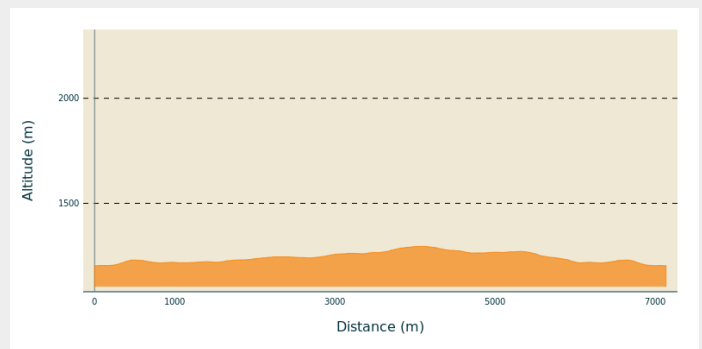
# Itinéraire

**Départ** : Le Bessat - Croix de Chaubouret

**Arrivée** : Le Bessat - Croix de Chaubouret

**Balisage** : ➤ VTT

## Profil altimétrique

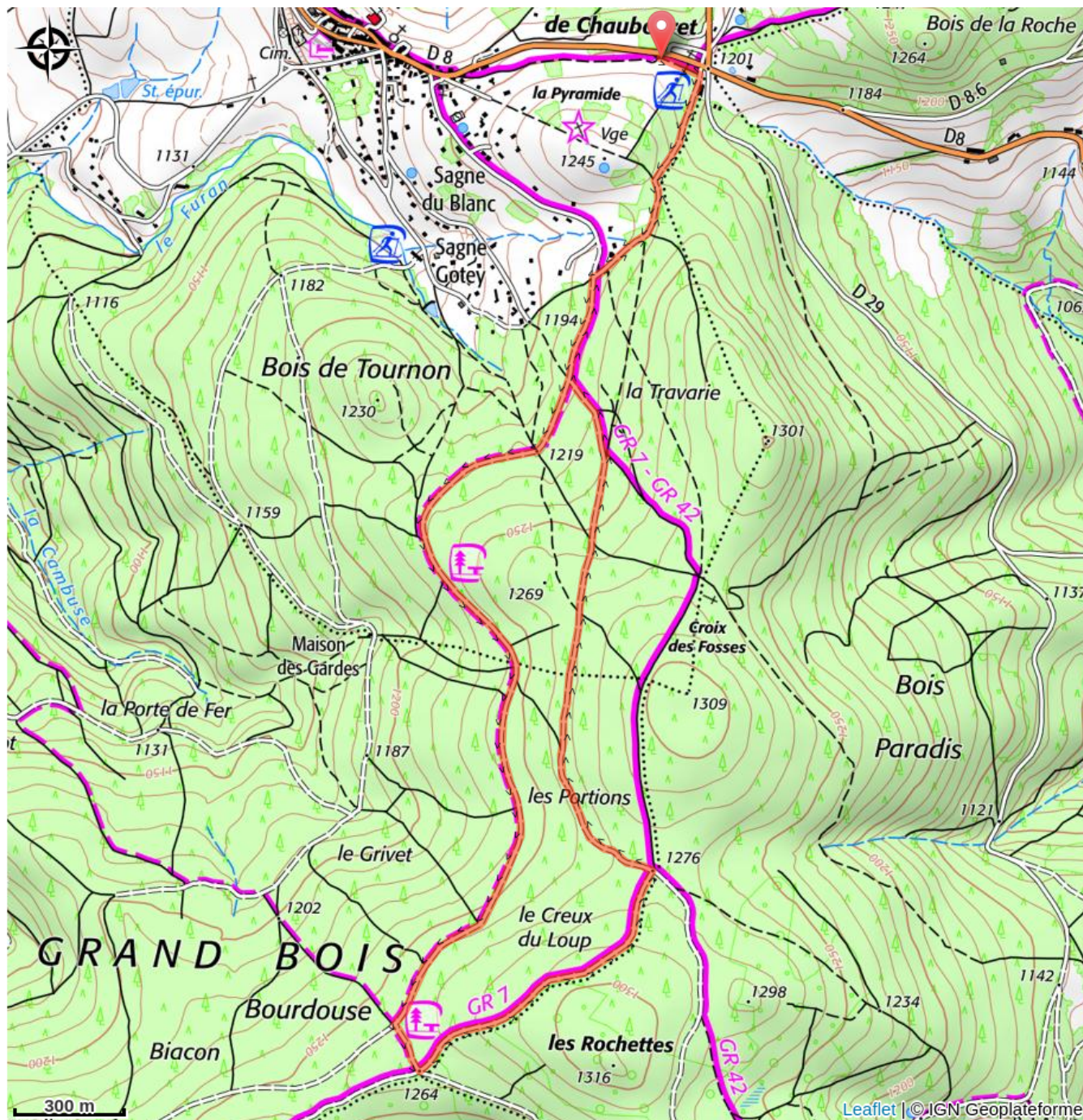


Altitude min 1203 m Altitude max 1295 m

Prendre la piste à droite de l'Hôtel Bar Restaurant « Le Chaubouret » pour rejoindre les pistes de ski nordique. Après avoir longé quelques maisons à droite prendre la piste à gauche où se trouve une petite cabane en bois. Suivre la piste principale toujours tout droit pendant 2,5 km. Juste avant que la piste ne traverse une coupe rase à Bourdouse, prendre à gauche. A la fin de la parcelle, prendre à nouveau à gauche pour faire demi-tour et commencer le chemin du retour. Au Creux du Loup, grosse intersection, suivre la piste la plus à gauche. Puis continuer sur la piste pour rejoindre le point de départ et finir la boucle.



# Sur votre chemin...



# Toutes les infos pratiques

## **Recommandations**

Chacun est responsable de sa sécurité. Par conséquent, les randonnées se font sous votre propre responsabilité.

- Empruntez les chemins balisés pour votre sécurité et respectez le sens des itinéraires. Pas de pratique hors piste y compris pour couper un virage
- Ne surestimez pas vos capacités et restez maître de votre vitesse
- Soyez prudent et courtois lors de dépassements ou croisements de randonneurs car le piéton est prioritaire
- Contrôlez l'état de votre VTT et prévoyez ravitaillement et accessoires de réparation
- Si vous partez seul, laissez votre itinéraire à votre entourage
- Le port du casque est fortement recommandé
- Respectez les propriétés privées et les zones de cultures
- Attention aux engins agricoles et forestiers
- Refermez les barrières
- **Pour les secours, composer le 18 ou le 112.**

## **Comment venir ?**

### Transports

Bus Région L12 : <https://www.laregionvoustransporte.fr/lignes/l12-bourg-argental-le-bessat-saint-etienne>

### Accès routier

#### **Depuis Lyon :**

Prendre l'A7 puis l'A47 jusqu'à Saint Chamond. Suivre La Valla-en-Gier puis Le Bessat

#### **Depuis Saint-Etienne :**

Suivre la D8 jusqu'à La Croix de Chaubouret

### Parking conseillé

Parking de la Croix de Chaubouret

## **Accessibilité**

## Handi Bike