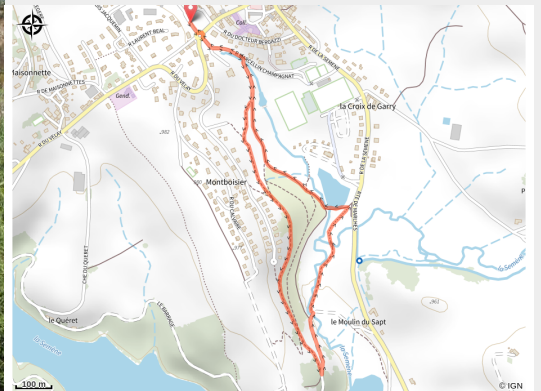


VTT n°26 - La Croix de Garry - Difficulté vert



Etang du Garry (Basalt image)



Entre village, plan d'eau et sentier botanique, le barrage du Sapt en point de mire.

Infos pratiques

Pratique : VTT

Durée : 22 min

Longueur : 2.6 km

Dénivelé positif : 49 m

Difficulté : Très facile

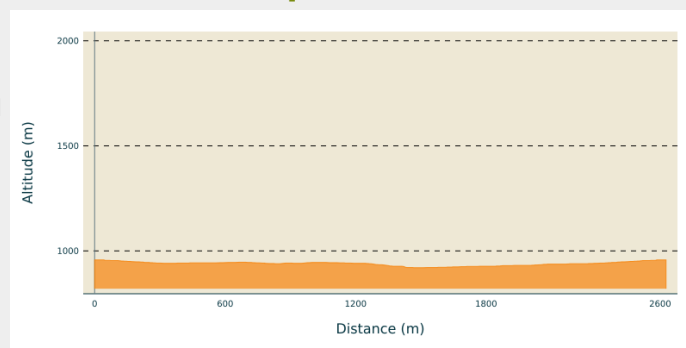
Type : Boucle

Itinéraire

Départ : Saint-Genest-Malifaux - Place du
19 mars 1962

Arrivée : Saint-Genest-Malifaux - Place du
19 mars 1962

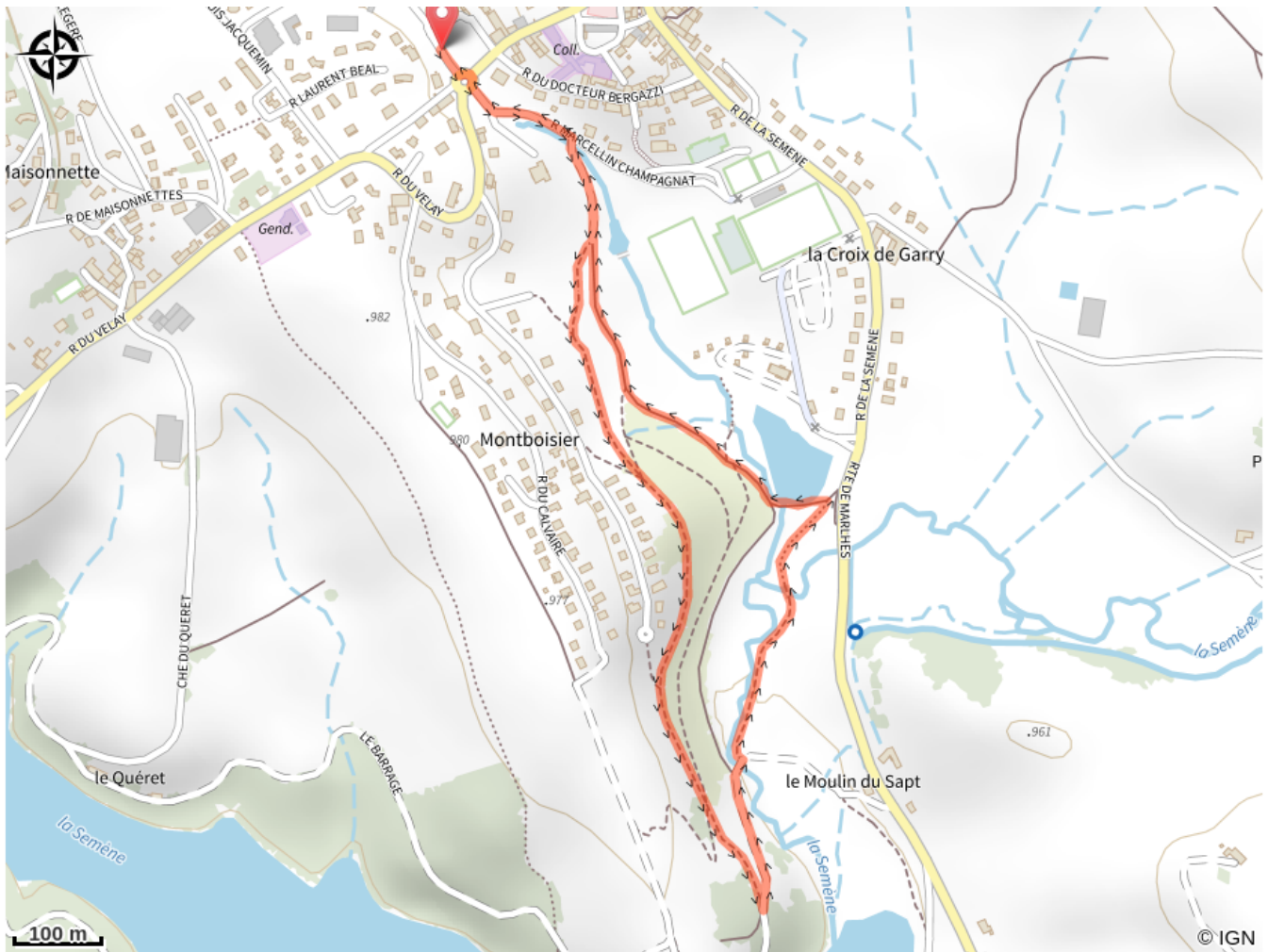
Profil altimétrique



Altitude min 920 m Altitude max 957 m

Depuis le parking, partir en face sur le rond point direction le complexe sportif. Après 250m, à droite dans le parc de la Croix de Garry. Une fois dans le parc, 1ère à droite et suivre le chemin tout droit pendant 1km. Epingler à gauche descendant. Traverser la Semène puis à gauche. Au petit parking en terre, prendre à gauche le long de la retenue d'eau. Tout droit sur la large piste et retour jusqu'au point de départ.

Sur votre chemin...



Toutes les infos pratiques

Recommandations

VTT

Chacun est responsable de sa sécurité. Par conséquent, les randonnées se font sous votre propre responsabilité.

- Empruntez les chemins balisés pour votre sécurité et respectez le sens des itinéraires. Pas de pratique hors piste y compris pour couper un virage
- Ne surestimez pas vos capacités et restez maître de votre vitesse
- Soyez prudent et courtois lors de dépassements ou croisements de randonneurs car le piéton est prioritaire
- Contrôlez l'état de votre VTT et prévoyez ravitaillement et accessoires de réparation
- Si vous partez seul, laissez votre itinéraire à votre entourage
- Le port du casque est fortement recommandé
- Respectez les propriétés privées et les zones de cultures
- Attention aux engins agricoles et forestiers
- Refermez les barrières
- **Pour les secours, composer le 18 ou le 112.**

Comment venir ?

Transports

Bus L14, Point d'arrêt à St-Genest-Malifaux : <https://www.laregionvoustransporte.fr/lignes/l14-jonzieux-saint-etienne>

Bus L17, Point d'arrêt à St-Genest-Malifaux : <https://www.laregionvoustransporte.fr/lignes/l17-annonay-saint-etienne>

Accès routier

Depuis Lyon :

Prendre l'A7 puis l'A47 jusqu'à la sortie 24 puis suivre la D82 et la D501

Depuis Saint Etienne :

Suivre la D82 puis la D501

Suivre la D82 jusqu'à Planfoy puis la D501 jusqu'à Marlhes

Parking conseillé

Place du 19 mars 1962