VTT n°9 - Les deux Ruisseaux - Difficulté rouge

(PNR Pilat)

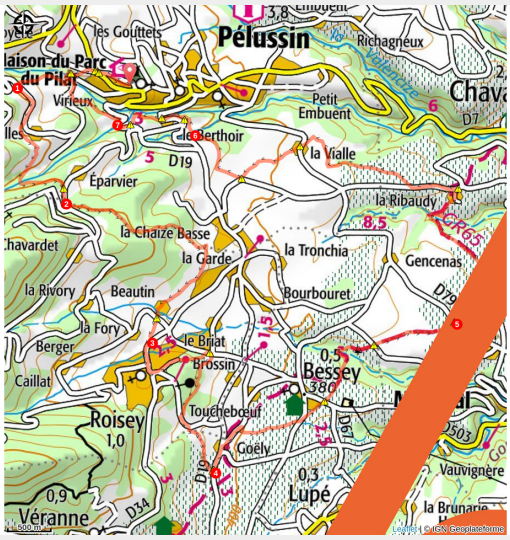

Centres d'intérêt :

- Le village de Roisey et son ancien prieuré sécularisé en 1612
- Les vergers et leurs nombreux lacs collinaires, destinés à l'irrigation
- Les vignobles de Condrieu et Saint Joseph
- La vue sur la vallée du Rhône depuis la Ribaudy
- L'architecture typique du Pélussinois à la Vialle et à la Chaize

Une balade au coeur du verger Pélussinois se terminant en belvédère sur la vallée du Rhône et ses vignobles.

Infos pratiques

Pratique : VTT

Durée : 3 h

Longueur : 24.6 km

Dénivelé positif : 637 m

Difficulté : Moyen

Type : Boucle

Itinéraire

Départ : Pélussin - Maison du Parc
Arrivée : Pélussin - Maison du Parc
Balisage : VTT

Profil altimétrique

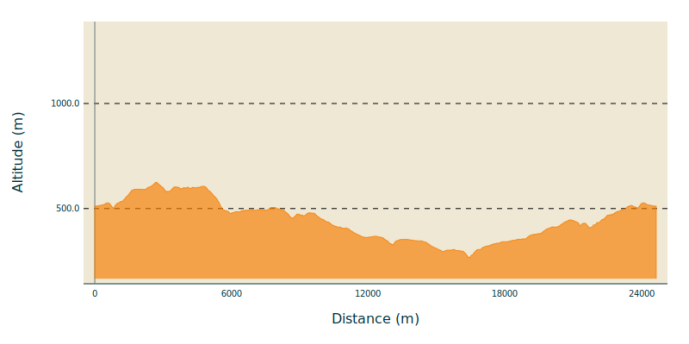

Altitude min 266 m Altitude max 625 m

Un point d'eau, une pompe ainsi qu'un point de recharge pour les VAE sont à votre disposition à la Maison du Parc. Partez et roulez serein.

Partir en suivant la rue Benaÿ, direction nord-ouest. Au bout, traverser la rue Bourchany.

Après être passé devant l’ancienne cheminée, prendre à gauche la piste en terre et descendre jusqu'au pont de la Meule.

Après le pont, chemin à droite montée raide et courte

En haut virage serré à droite puis suivre tout droit jusqu'à la Faverge

① Carrefour : à gauche pour rejoindre les Brondelles. Puis à droite sur route puis sentier

Cote 622. Redescendre tout droit et traverser le ruisseau de Bassin.

Km 3,7

Retour sur le goudron, aller à droite vers La Boucharie

② Après le hameau, retour à gauche sur de la terre

Traverser le Bois de la Valette jusqu'à la Chaize Haute.

Juste avant le goudron, prendre à droite.

Au niveau des maisons, prendre le sentier Claude Berthier à droite (balisage blanc et marron)

Tout droit jusqu’à trouver la D34

③ Traverser Roisey. Patte d’oie : à gauche, passer devant le cimetière et continuer sur le sentier

Route : droite, droite, pour rejoindre Couroule.

Rentrer dans Couroule, traverser le ruisseau à droite puis monter à gauche

④ Sur la D19 côte 418, virer à gauche : ⚠ Attention, route à forte circulation, restez prudent.

Km 10,3

Longer D19 vers Goëly puis quitter D19 vers Mas de Goëly

Epingle à droite, rejoindre Bessey.

Km 12,1

Traverser la D67 (Prudence)

Passer le Saut de l’Agneau tout droit

Km 14,4

⑤ Prudence Traverser D79

Avant de rejoindre la route prendre à gauche vers la Grange du Merle

Descendre vers le ruisseau du Mornieux (attention les traverses bois peuvent être glissantes) le traverser et remonter en face jusqu'à la Ribaudy

Monter jusqu'à la route. Epingle à gauche

Apres la cave Badiou, prendre à droite dans les vergers

Tout droit, retour sur la route. Gauche vers la Vialle et tout droit (on laisse la D 79) légère montée jusqu’à la croix de la Morcellerie, droite par la grosse piste (on laisse à droite le sentier Tour du Parc)

Au carrefour avec la route, prendre la piste montante à droite puis le deuxième chemin plus haut à droite qui est l’ancienne voie ferrée,

⑥ Traverser le 1er viaduc.

Tout de suite après route à gauche puis épingle à droite. Bonne descente jusqu’au ruisseau, puis à gauche, le remonter jusqu'à la route du Pont (on passe derrière les anciennes usines de moulinage).

A gauche puis Epingle à droite sur route puis à gauche sur sentier.

Bonne montée, attention au passage très étroit suite à un effondrement, arrivée sur D19, la longer sur 150m, prendre à gauche après Le Berthoir la forte montée, à l'épingle, continuer tout droit sur sentier de la soie

⑦ Prudence pour Traverser D19, revenir légèrement sur ses pas en direction de Maclas et prendre tout de suite à droite montée sur route goudronné. Epingle, on quitte la route pour continuer tout droit sur sentier de la soie

A droite sur route goudronnée jusqu’au pont de la Meule et retour à la Maison du Parc par le même itinéraire qu’a l’aller.

Sur votre chemin…

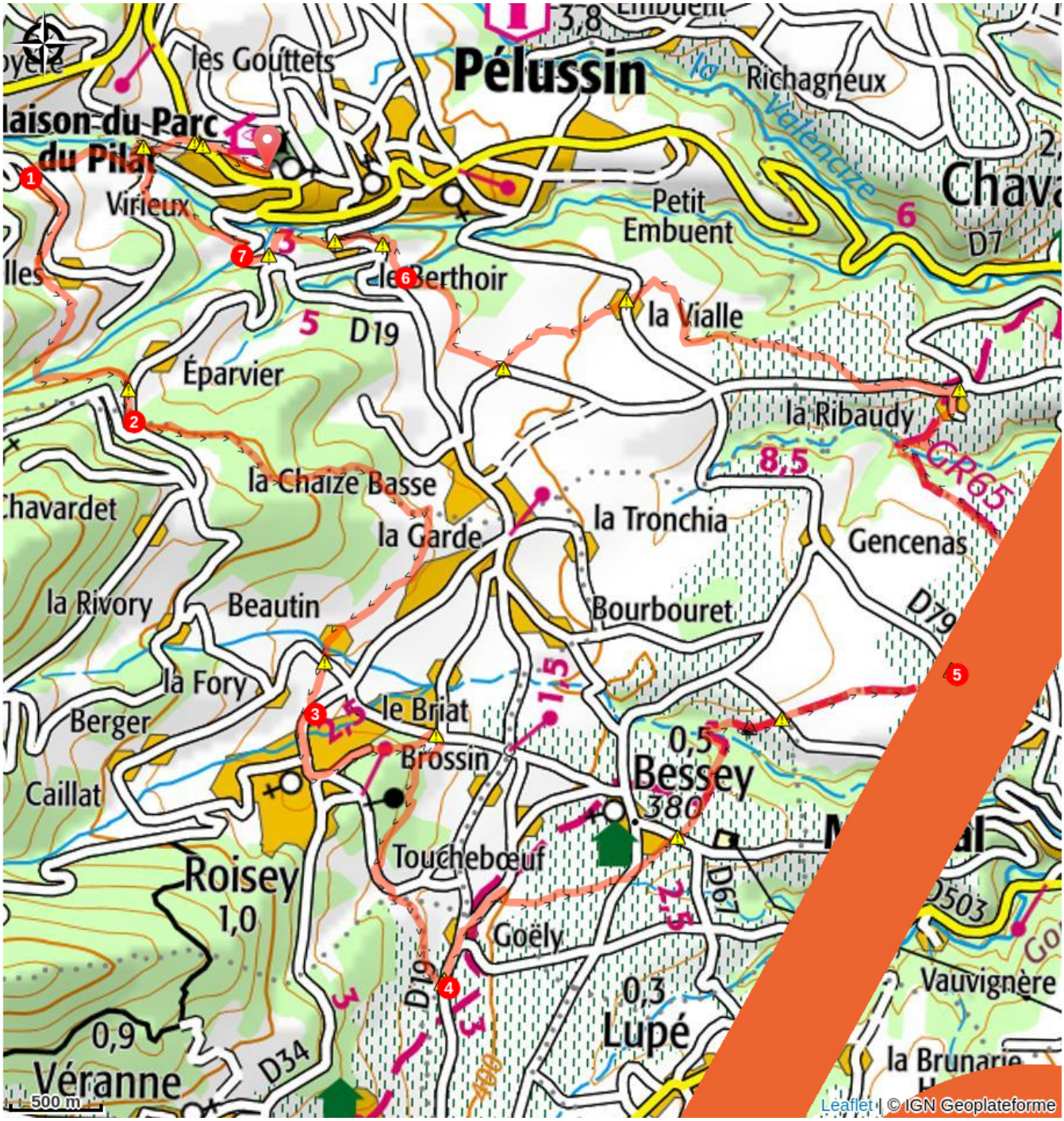

Toutes les infos pratiques

⚠ Recommandations

VTT

Chacun est responsable de sa sécurité. Par conséquent, les randonnées se font sous votre propre responsabilité.

- Empruntez les chemins balisés pour votre sécurité et respectez le sens des itinéraires. Pas de pratique hors piste y compris pour couper un virage
- Ne surestimez pas vos capacités et restez maître de votre vitesse
- Soyez prudent et courtois lors de dépassements ou croisements de randonneurs car le piéton est prioritaire
- Contrôlez l'état de votre VTT et prévoyez ravitaillement et accessoires de réparation
- Si vous partez seul, laissez votre itinéraire à votre entourage
- Le port du casque est fortement recommandé
- Respectez les propriétés privées et les zones de cultures
- Attention aux engins agricoles et forestiers
- Refermez les barrières
- **Pour les secours, composer le 18 ou le 112.**

Comment venir ?

Transports

Bus Région L40 : https://www.laregionvoustransporte.fr/lignes/l40-maclas-pelussin-vienne

Bus Région L41 : https://www.laregionvoustransporte.fr/lignes/l41-pelussin-maclas-annonay

Bus L42 : https://www.laregionvoustransporte.fr/lignes/l42-chuyer-chavanay-roussillon

Accès routier

Depuis Lyon :
Prendre l'A7 jusqu'à la sortie 10 "Ampuis/Condrieu". Suivre la D86 jusqu'à Chavanay puis suivre Pélussin

Depuis Saint-Etienne :
Prendre l'A47 jusqu'à La Grand-Croix puis suivre Saint-Paul-En-Jarez, La Terrasse-sur-Dorlay et enfin Pélussin

Parking conseillé

Quartier de Virieux