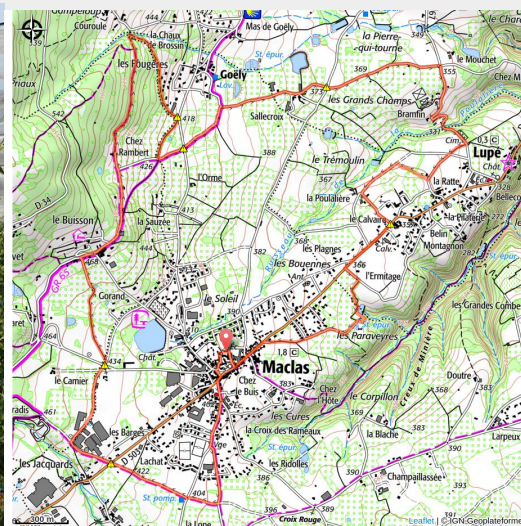


Les vergers - Maclas n° 1



Vergers de pommiers (Michel Jabrin)



Circuit sur de petites routes ou de larges pistes carrossables à travers les vergers (pommiers, poires, pêches) très beau à l'époque de la floraison des arbres fruitiers.

Après le hameau du buisson, vue panoramique sur le village de Maclas et la vallée du Rhône. Par temps clair belle vue sur la chaîne des Alpes.

Infos pratiques

Pratique : Pédestre

Durée : 2 h 15

Longueur : 11.1 km

Dénivelé positif : 203 m

Difficulté : Moyen

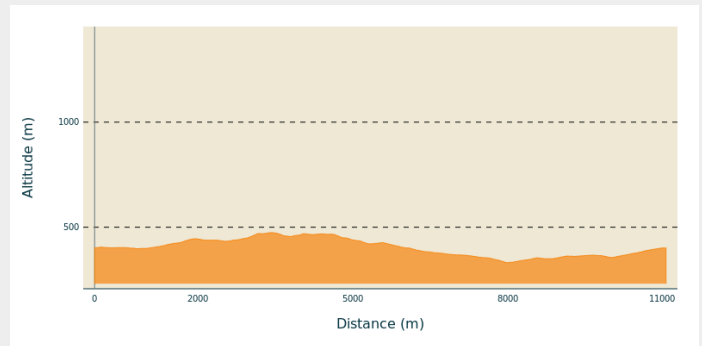
Type : Boucle

Itinéraire

Départ : Maclas - Place Mathieu

Arrivée : Maclas - Place Mathieu

Profil altimétrique



Altitude min 331 m Altitude max 474 m

Partir de l'espace public, traverser le bourg par « les ruelles » et arriver devant l'église, prendre la D503 puis la route de Félines jusqu'au complexe sportif.

Arrivé vers la madone suivre à gauche le chemin jusqu'au premier croisement et prendre à droite le chemin qui monte. Puis traverser le CD19 continuer tout droit, couper la route départementale 503 avec prudence, rejoindre les usines et prendre à droite jusqu'au Camier.

Traverser la route Maclas - Véranne avec prudence et continuer à gauche.

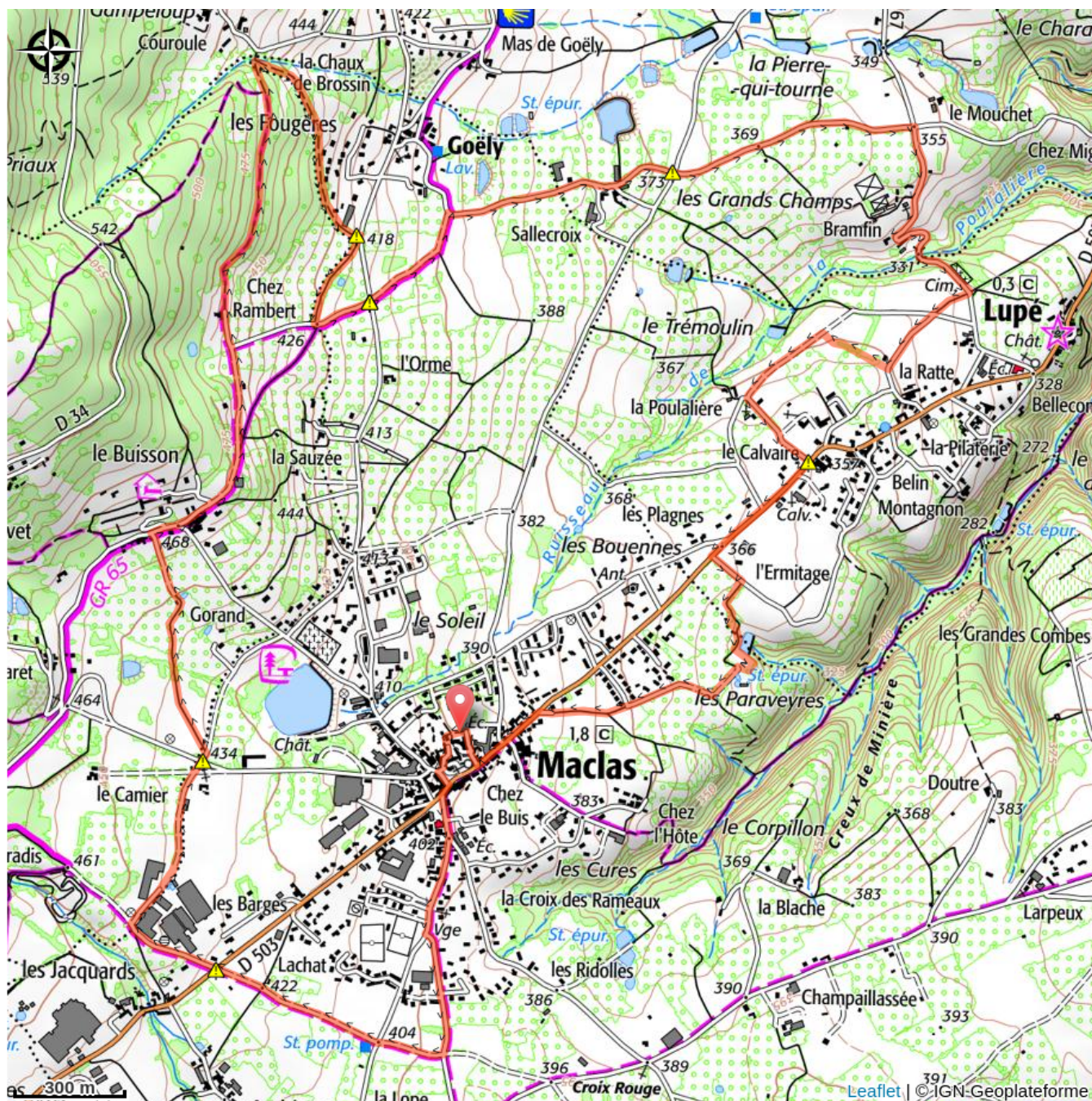
Monter au Buisson. Prendre à droite, traverser le hameau du Buisson et suivre le large chemin à flanc de coteaux. Avant Couroule, ne pas traverser le ruisseau. Prendre à droite et descendre, juste avant de rejoindre la route, prendre de suite à droite le chemin puis à gauche en arrivant à la petite route pour couper avec prudence la D 19 Maclas - Pélussin,

Descendre à Sallecroix, traverser le hameau, couper la route Maclas – Bessey et arriver sur la route Bessey – Lupé, la suivre à droite jusqu'au cimetière de Lupé. Au cimetière prendre à droite un chemin de terre et arriver à la Poulalière, rejoindre les dernières maisons du village de Lupé. (on arrive face au calvaire).

Suivre la D503 sur 300m en direction de Maclas (attention à la circulation) , prendre un chemin à gauche que l'on suit sur 100m puis prendre à droite, et rejoindre Paraveyre et Maclas notre point de départ.

⚠ Attention, route à forte circulation, restez prudent.

Sur votre chemin...



Toutes les infos pratiques

Recommandations

Chacun est responsable de sa sécurité. Par conséquent, les randonnées se font sous votre propre responsabilité. Restez sur les sentiers balisés pour préserver les espaces fragiles.

Quelques recommandations d'usage :

- Consultez la météo avant chaque départ
- Certains itinéraires traversent des routes à forte circulation : Soyez prudent
- Gardez les chiens en laisse
- N'allumez pas de feu
- Rempportez vos détritrus
- Contemplez les fleurs, ne les cueillez pas.
- Les morsures de tiques peuvent entraîner de graves maladies ; en prévention : porter des vêtements couvrants, utiliser des répulsifs, s'examiner au retour, retirer les tiques à l'aide d'un crochet à tiques sans rien appliquer dessus, consulter en cas de rougeurs apparentes, syndrome grippal, ou si vous êtes une personne à risque.
- Pour les secours, composer le **18** ou le **112**.

Comment venir ?

Transports

Bus Région L40 : <https://www.laregionvoustransporte.fr/lignes/l40-maclas-pelussin-vienne>

Bus Région L41 : <https://www.laregionvoustransporte.fr/lignes/l41-pelussin-maclas-annonay>