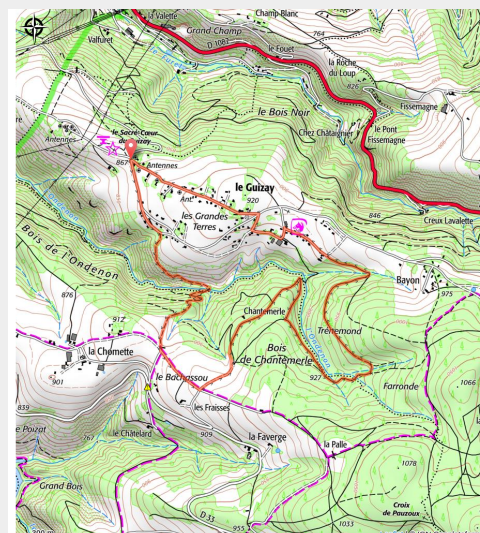
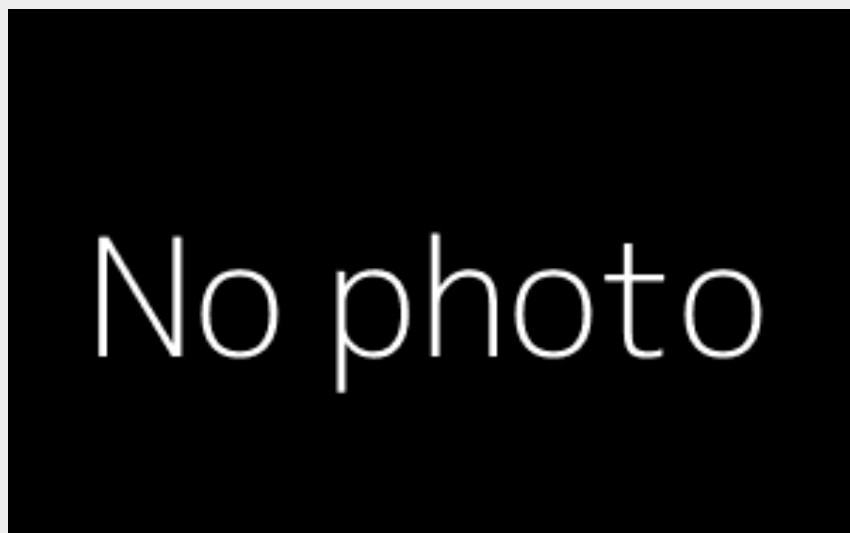


Le Balcon du Guizay Planfoy 1



Promenade en sous-bois. Vue sur la vallée de l'Ondenon et vue panoramique sur St Etienne et le Guizay.

Infos pratiques

Pratique : Pédestre

Durée : 2 h 45

Longueur : 7.3 km

Dénivelé positif : 243 m

Difficulté : Facile

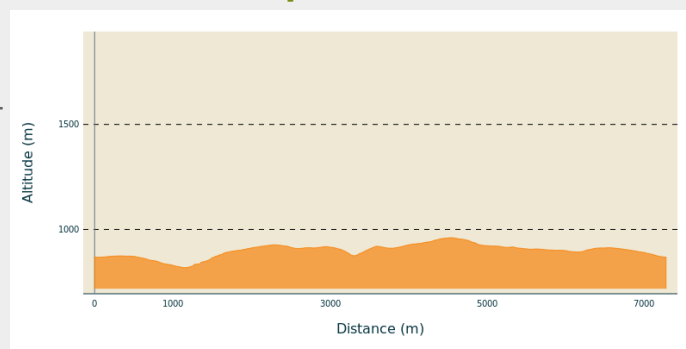
Type : Boucle

Itinéraire

Départ : Départ de l'Esplanade du Sacré-Cœur au Guizay.

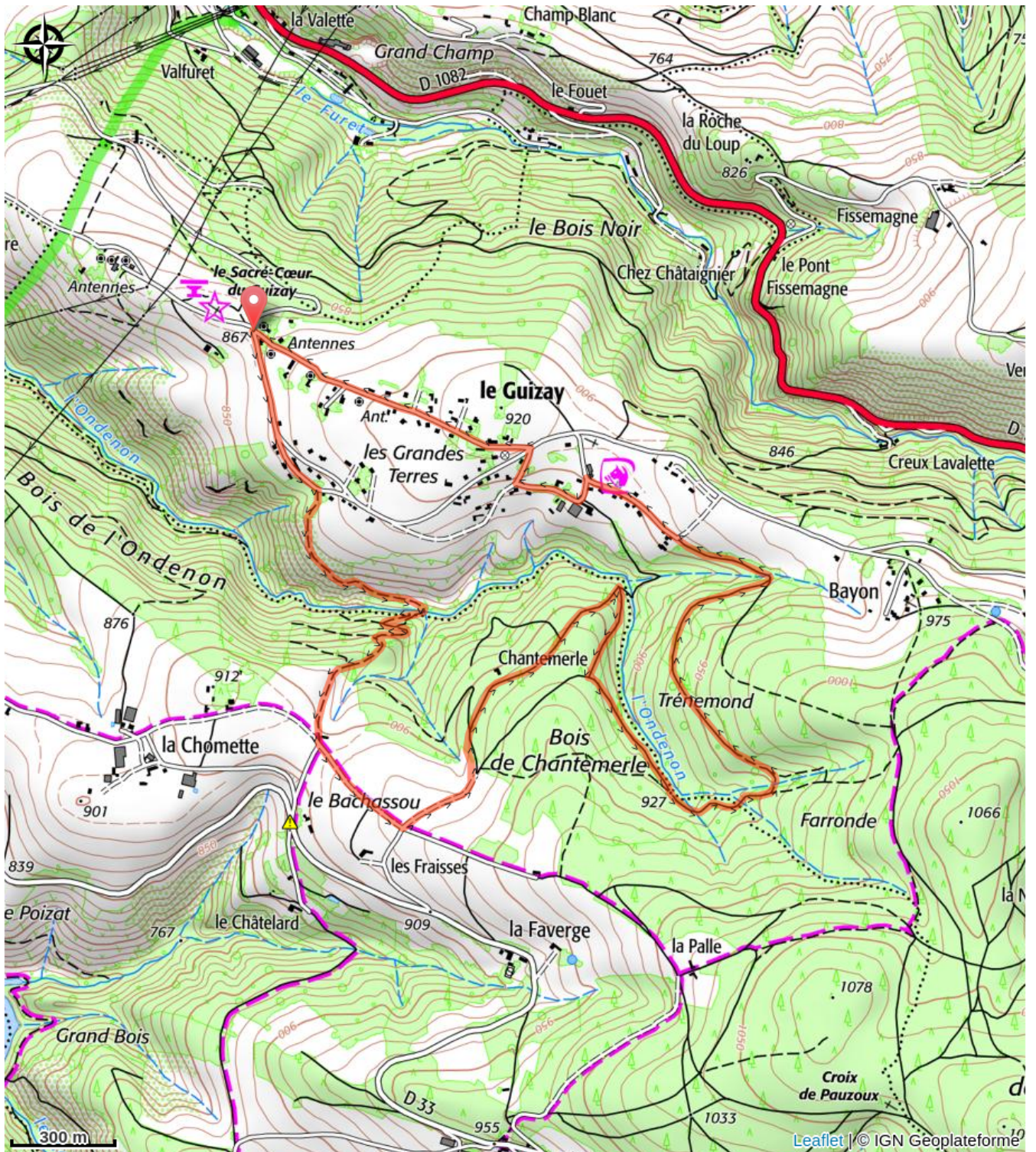
Arrivée : Départ de l'Esplanade du Sacré-Cœur au Guizay.

Profil altimétrique



Altitude min 818 m Altitude max 961 m

Sur votre chemin...



Toutes les infos pratiques