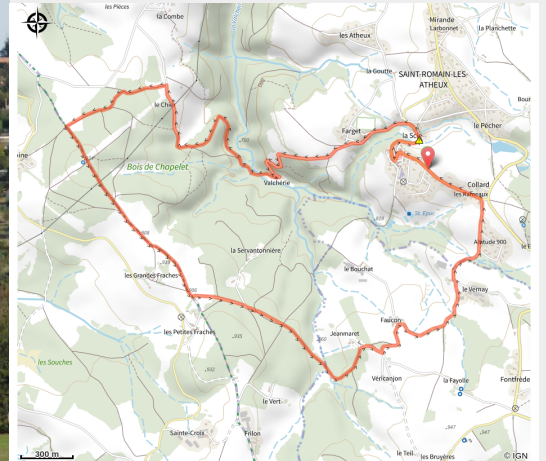


Le Chier - Les Petites Fraches Saint-Romain-les-Atheux n°3



Vue sur le village (Pascal Arnaud)



Aux frontières de la Haute-Loire, dans la partie sud-ouest de la commune, c'est une invitation à la découverte des épaisses forêts d'épicéas et de feuillus parcourues par de nombreux petits ruisseaux.

Infos pratiques

Pratique : Pédestre

Durée : 2 h

Longueur : 8.4 km

Dénivelé positif : 253 m

Difficulté : Facile

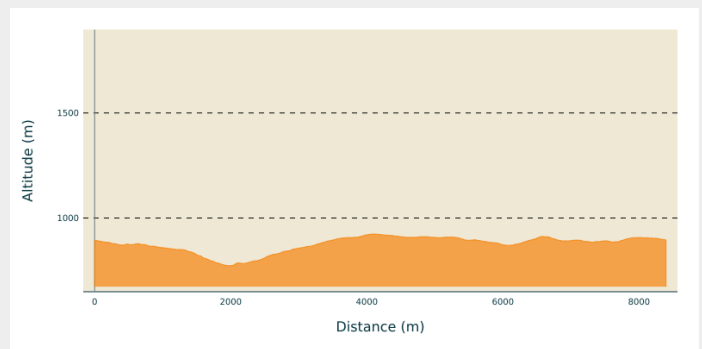
Type : Boucle

Itinéraire

Départ : Cimetière de Saint-Romain-les-Atheux

Arrivée : Cimetière de Saint-Romain-les-Atheux

Profil altimétrique



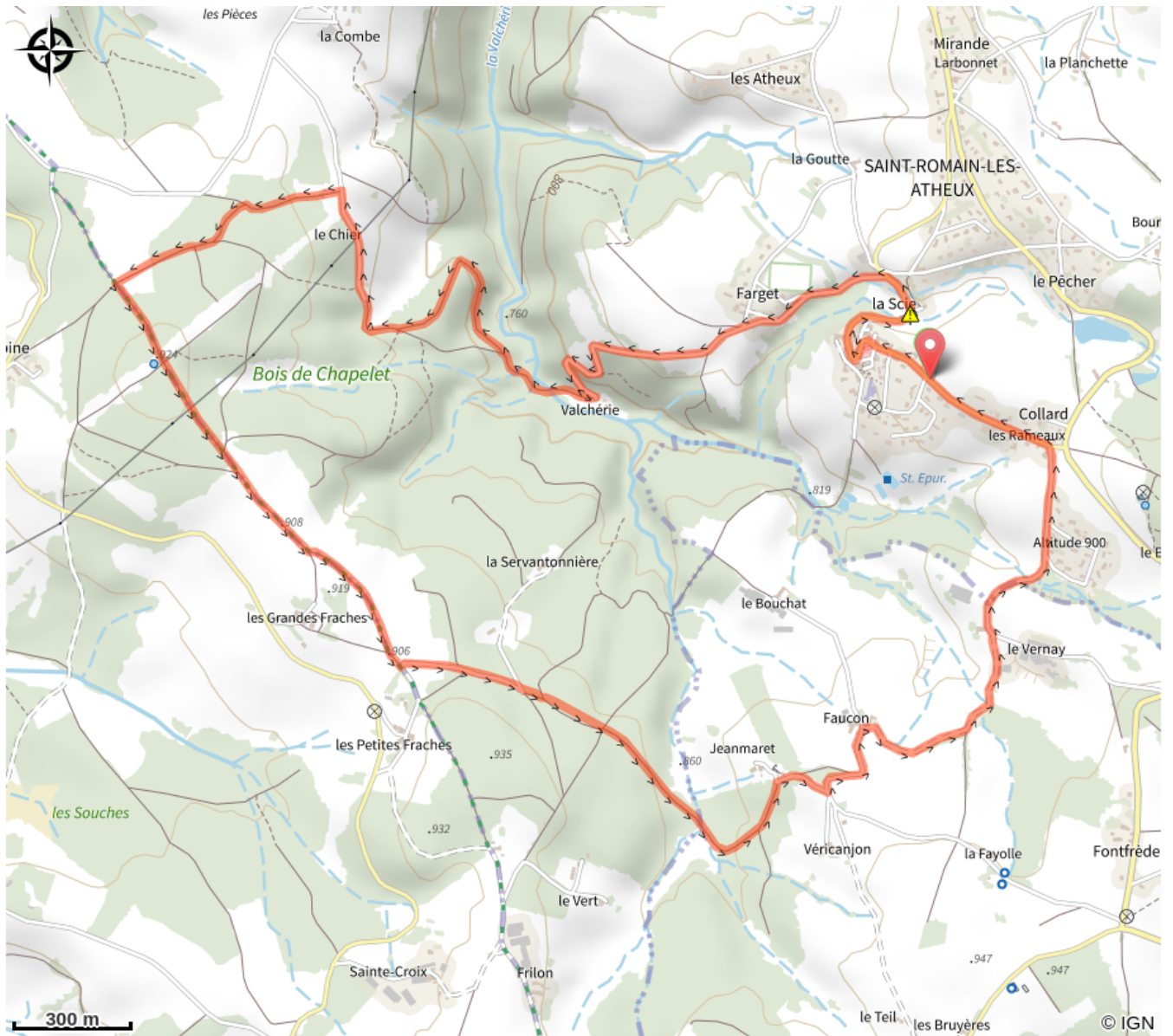
Altitude min 773 m Altitude max 924 m

Du cimetière, descendre et tourner à droite vers la boulangerie. Rejoindre le stade du Farget. Suivre la route goudronnée et prendre sentier à droite devant la maison. Vous traversez le Valchérie. Remonter jusqu'au Chier, tourner à gauche avant la deuxième maison. À la sortie du bois, tout droit jusqu'à la croix bleue. Prendre à gauche le grand chemin faisant limite entre la Loire et la Haute-Loire.

Avant le hameau Les Petites Fraches, prendre la route à gauche puis suivre le chemin tout droit jusqu'à Jeanmaret. À gauche, sur la route, descendre jusqu'à Faucon et tourner à droite pour revenir par Le Vernay jusqu'au village de St-Romain-les-Atheux.

⚠ Attention, route à forte circulation, restez prudent.

Sur votre chemin...



Toutes les infos pratiques

Recommandations

Recommandations Randonnée pédestre

Chacun est responsable de sa sécurité. Par conséquent, les randonnées se font sous votre propre responsabilité. Restez sur les sentiers balisés pour préserver les espaces fragiles.

Quelques recommandations d'usage :

- Consultez la météo avant chaque départ
- Certains itinéraires traversent des routes à forte circulation : Soyez prudent
- Gardez les chiens en laisse
- N'allumez pas de feu
- Rempportez vos détritrus
- Contemplez les fleurs, ne les cueillez pas.
- Les morsures de tiques peuvent entraîner de graves maladies ; en prévention : porter des vêtements couvrants, utiliser des répulsifs, s'examiner au retour, retirer les tiques à l'aide d'un crochet à tiques sans rien appliquer dessus, consulter en cas de rougeurs apparentes, syndrome grippal, ou si vous êtes une personne à risque.
- Pour les secours, composer le **18 ou le 112**.

Comment venir ?

Transports

Bus L14, Point d'arrêt à St-Romain-Les-Atheux : <https://www.laregionvoustransporte.fr/lignes/l14-jonzieux-saint-etienne>