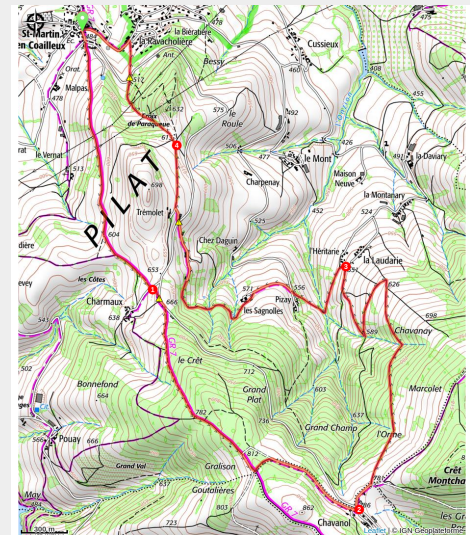


# Le chemin des écoliers - St Chamond n°8



Vue sur Saint-Chamond et les monts du Lyonnais depuis Charmaux (G Chorgnon Parc du Pilat)

*Vue sur la vallée du Gier et le Crêt de l'Oeillon.  
A l'Héritarie (ancienne école publique à classe unique qui fonctionna jusqu'en 1923).*

## Infos pratiques

Pratique : Pédestre

Durée : 3 h 15

Longueur : 11.0 km

Dénivelé positif : 494 m

Difficulté : Moyen

Type : Boucle

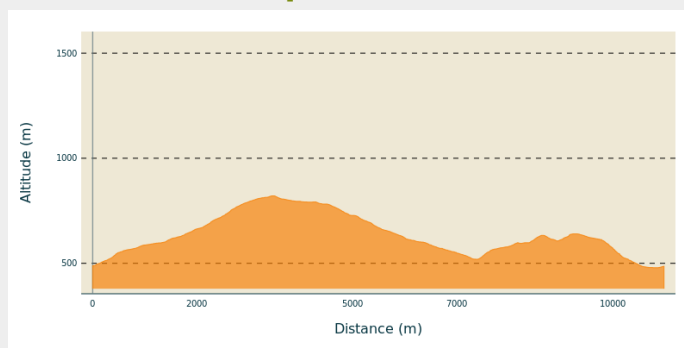
# Itinéraire

**Départ** : Parking de Saint-Martin-en-Coailleux

**Arrivée** : Parking de Saint-Martin-en-Coailleux

**Balisage** :  Pédestre communal

## Profil altimétrique

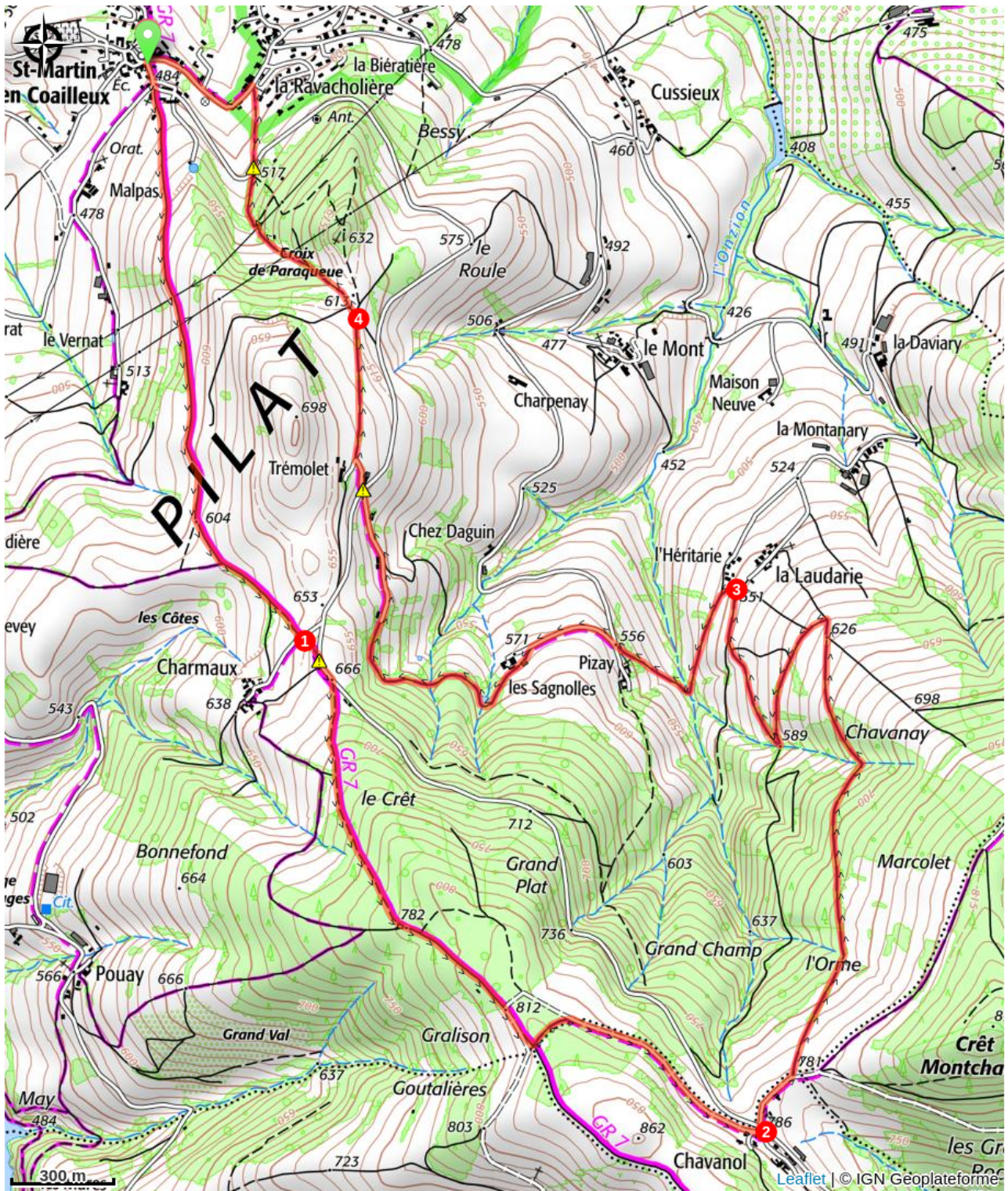


Altitude min 479 m Altitude max 821 m

Prendre à gauche, traverser la route et emprunter le chemin montant, un peu plus loin, puis longer le bois, (remarquer la croix des Pestiférés qui a été dressée sans doute au milieu des sépultures des victimes de la peste).

- ① A la patte d'oie, continuer tout droit, puis, à la suivante, prendre à gauche le chemin en direction de Chavanol (Alt. 785 m) vue sur le crêt de l'Oeillon et la vallée du Gier.
  - ② Traverser la route et continuer le chemin d'en face puis le premier chemin à gauche. Suivre le chemin qui descend du lieu dit L'Héritary, (ancienne école publique à classe unique qui fonctionna jusque vers 1923).
  - ③ Prendre le chemin en direction de Pisay. Passer devant la croix datant de 1629, suivre la route jusqu'au hameau des Sagnolles, prendre le chemin à gauche de la ferme, puis le 1er chemin à droite qui monte en lisière des prés.
  - ④ A l'intersection suivante, prendre à gauche le sentier qui mène à la Ravacholière. Bifurquer à gauche et continuer tout droit jusqu'à Saint-Martin-en-Coailleux.
- ⚠ Attention, route à forte circulation, restez prudent.

# Sur votre chemin...



# Toutes les infos pratiques

## **Recommandations**

Chacun est responsable de sa sécurité. Par conséquent, les randonnées se font sous votre propre responsabilité. Restez sur les sentiers balisés pour préserver les espaces fragiles.

### Quelques recommandations d'usage :

- Consultez la météo avant chaque départ
- Certains itinéraires traversent des routes à forte circulation : Soyez prudent
- Gardez les chiens en laisse
- N'allumez pas de feu
- Rempportez vos déchets
- Contemplez les fleurs, ne les cueillez pas.
- Les morsures de tiques peuvent entraîner de graves maladies ; en prévention : porter des vêtements couvrants, utiliser des répulsifs, s'examiner au retour, retirer les tiques à l'aide d'un crochet à tiques sans rien appliquer dessus, consulter en cas de rougeurs apparentes, syndrome grippal, ou si vous êtes une personne à risque.
- Pour les secours, composer le **18** ou le **112**.

## **Comment venir ?**

### Transports

Pour en savoir plus sur les itinéraires de transport en commun : <https://www.reseau-stas.fr/>

### Accès routier

St Martin en Coailleux près du jardin botanique à St Chamond

### Parking conseillé

Parking de Saint-Martin-en-Coailleux