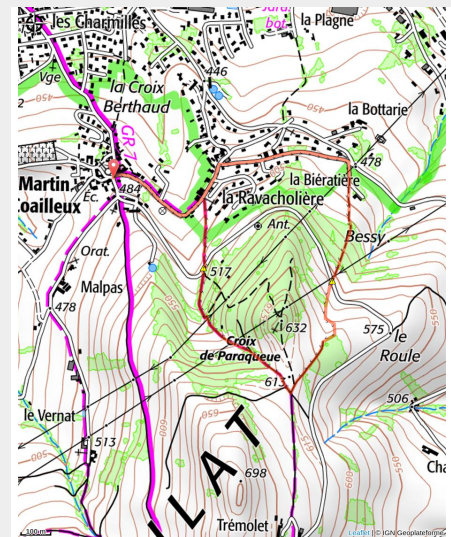


La Croix de Paraqueue - St Chamond n°9



(Ville de St-Chamond)



Jolie balade familial jusqu'à la Croix de Paraqueue

Infos pratiques

Pratique : Pédestre

Durée : 1 h 15

Longueur : 3.2 km

Dénivelé positif : 152 m

Difficulté : Très facile

Type : Boucle

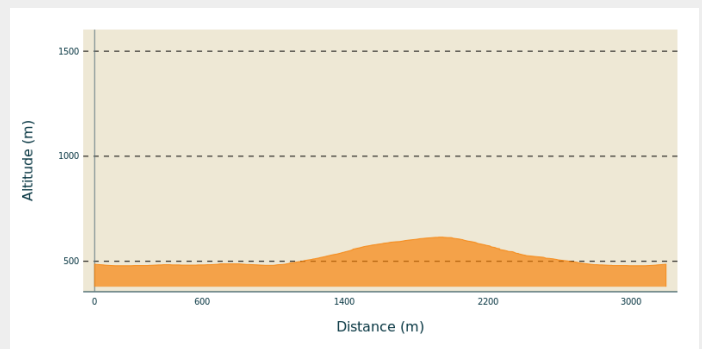
Itinéraire

Départ : Parking de Saint-Martin-en-Coailleux

Arrivée : Parking de Saint-Martin-en-Coailleux

Balisage :  Pédestre communal

Profil altimétrique



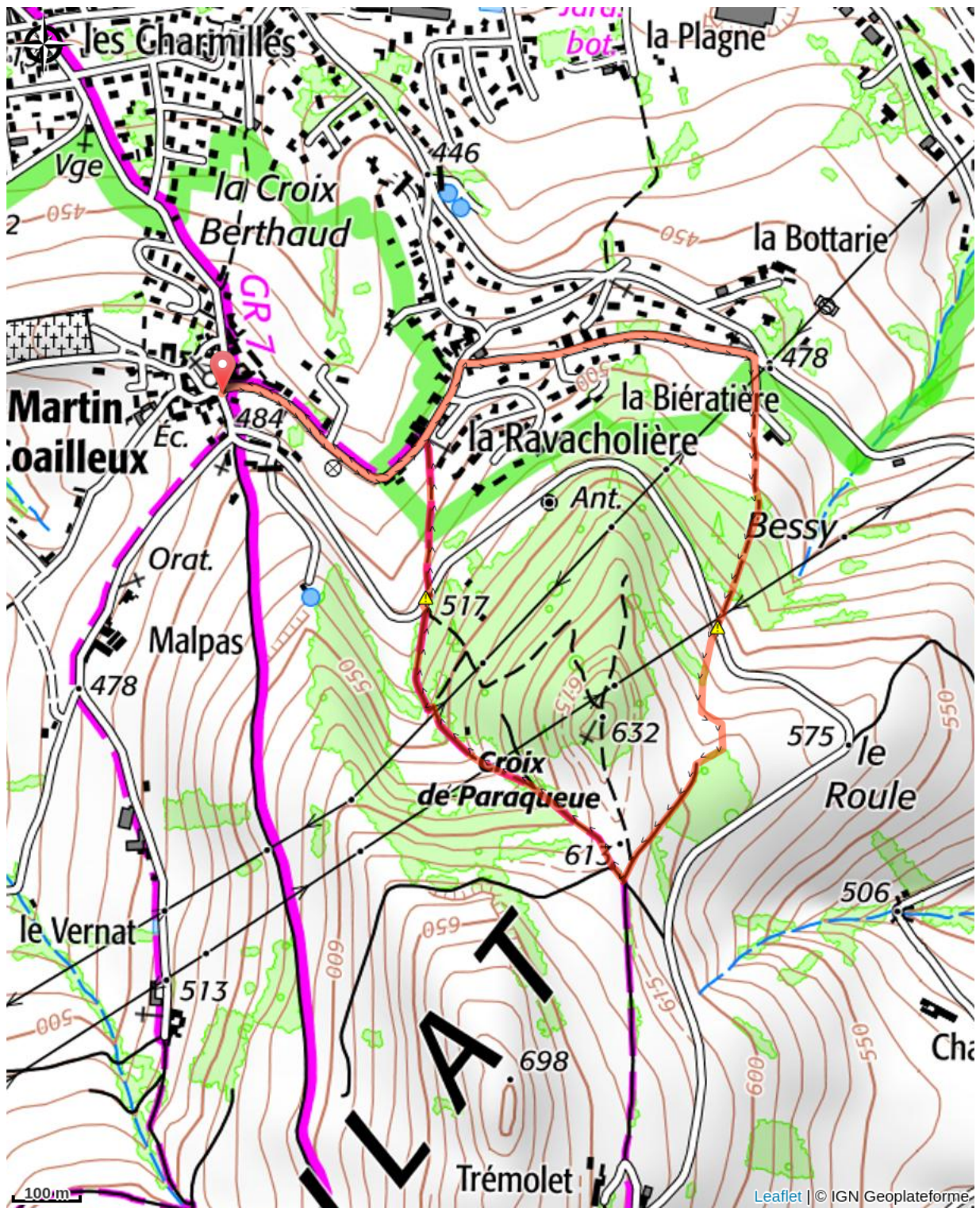
Altitude min 479 m Altitude max 615 m

Prendre à droite, après l'aire de jeux, de nouveau à droite direction la Ravacholière. Continuer jusqu'à la croix puis prendre le sentier qui mène à la route, la traverser, monter dans le pré, le traverser en longeant la clôture puis le bosquet.

Un passage, le long de la clôture permet de rejoindre la croix de Paraqueue. De la croix, le panorama s'ouvre sur Saint-Chamond et la Vallée du Gier. Revenir sur ses pas jusqu'au passage. A l'intersection tourner à droite, descendre jusqu'à la route, la traverser, prendre le sentier qui mène à la Ravacholière. Reprendre la route empruntée à l'aller.

⚠ Attention, route à forte circulation, restez prudent.

Sur votre chemin...



Toutes les infos pratiques

Recommandations

Chacun est responsable de sa sécurité. Par conséquent, les randonnées se font sous votre propre responsabilité. Restez sur les sentiers balisés pour préserver les espaces fragiles.

Quelques recommandations d'usage :

- Consultez la météo avant chaque départ
- Certains itinéraires traversent des routes à forte circulation : Soyez prudent
- Gardez les chiens en laisse
- N'allumez pas de feu
- Rempportez vos déchets
- Contemplez les fleurs, ne les cueillez pas.
- Les morsures de tiques peuvent entraîner de graves maladies ; en prévention : porter des vêtements couvrants, utiliser des répulsifs, s'examiner au retour, retirer les tiques à l'aide d'un crochet à tiques sans rien appliquer dessus, consulter en cas de rougeurs apparentes, syndrome grippal, ou si vous êtes une personne à risque.
- Pour les secours, composer le **18** ou le **112**.

Comment venir ?

Transports

Pour en savoir plus sur les itinéraires de transport en commun : <https://www.reseau-stas.fr/>

Accès routier

St Martin en Coailleux près du jardin botanique à St Chamond

Parking conseillé

Parking de Saint-Martin-en-Coailleux