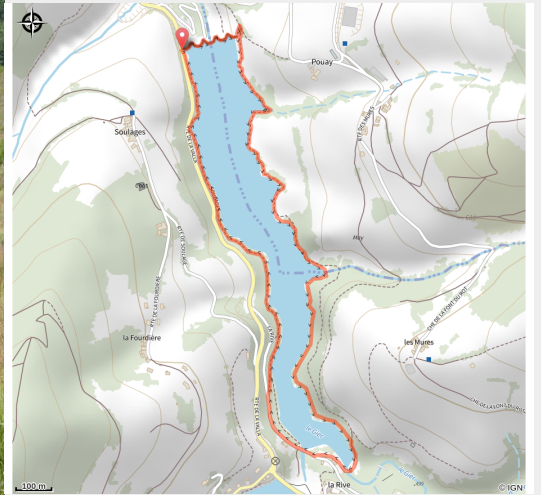


Le barrage de Soulage - St Chamond n°10



Barrage de Soulage (M jabrin Parc du Pilat)



Infos pratiques

Pratique : Pédestre

Durée : 1 h

Longueur : 3.5 km

Dénivelé positif : 72 m


Difficulté : Moyen

Type : Boucle

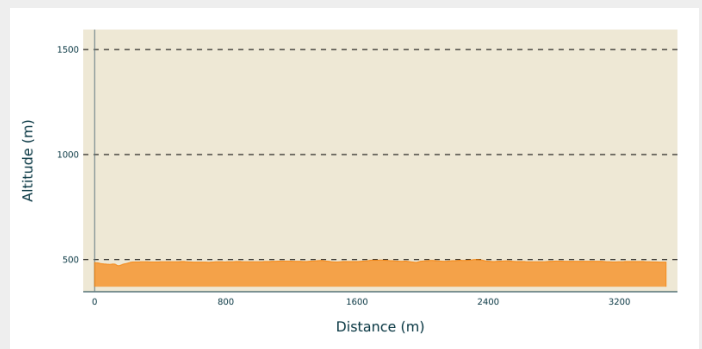
Itinéraire

Départ : Barrage de Soulage

Arrivée : Barrage de Soulage

Balisage :  Pédestre communal

Profil altimétrique



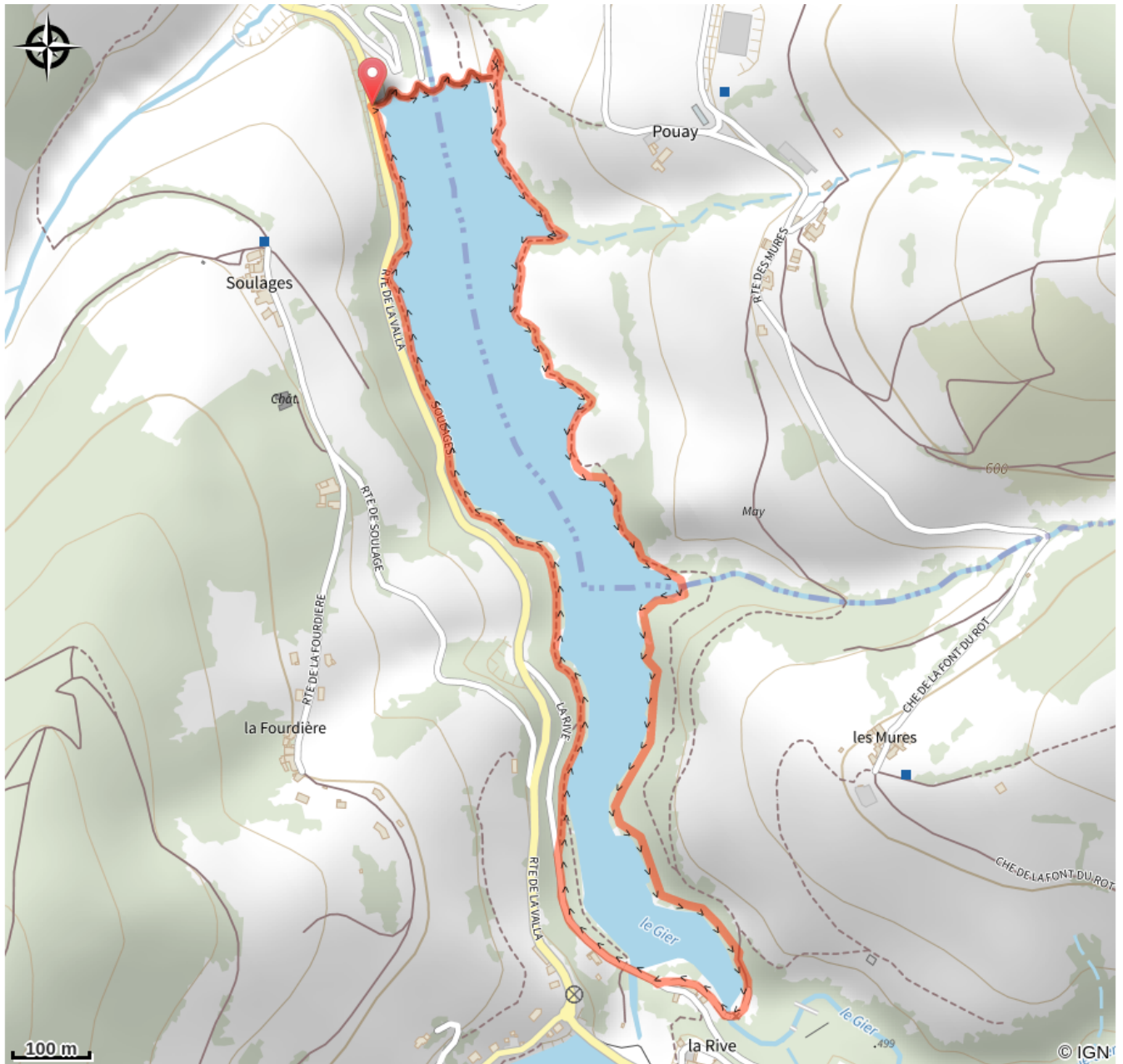
Altitude min 471 m Altitude max 500 m

Des ruines englouties : Lorsque vous arrivez vers la queue du barrage, et si le niveau de l'eau est suffisamment bas, vous pouvez apercevoir un pont en pierre ainsi qu'une ancienne usine (probablement la teinturerie Gillet-Thaon) qui ont été noyés sous les eaux.

La rive droite du barrage est assez accidentée. Cette ballade s'adresse à des personnes aguerries et bien chaussées.

Point de vue sur le barrage et sur les différents coteaux qui l'entourent.

Sur votre chemin...



Toutes les infos pratiques

Recommandations

Recommandations Randonnée pédestre

Chacun est responsable de sa sécurité. Par conséquent, les randonnées se font sous votre propre responsabilité. Restez sur les sentiers balisés pour préserver les espaces fragiles.

Quelques recommandations d'usage :

- Consultez la météo avant chaque départ
- Certains itinéraires traversent des routes à forte circulation : Soyez prudent
- Gardez les chiens en laisse
- N'allumez pas de feu
- Rempportez vos déchets
- Contemplez les fleurs, ne les cueillez pas.
- Les morsures de tiques peuvent entraîner de graves maladies ; en prévention : porter des vêtements couvrants, utiliser des répulsifs, s'examiner au retour, retirer les tiques à l'aide d'un crochet à tiques sans rien appliquer dessus, consulter en cas de rougeurs apparentes, syndrome grippal, ou si vous êtes une personne à risque.
- Pour les secours, composer le **18 ou le 112**.