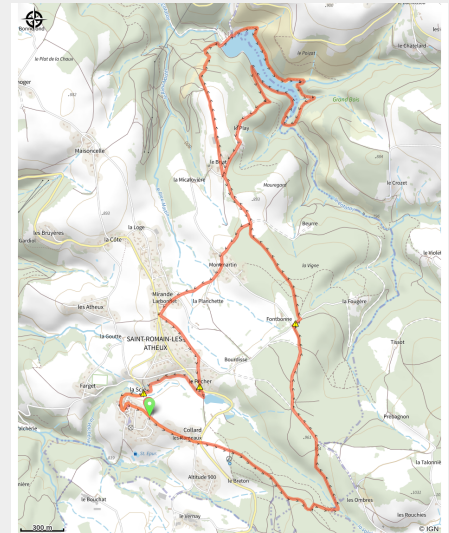


Le barrage de Cotatay Saint-Romain-les-Atheux n°1



Barrage de Cotatay (Pascal Arnaud)



Belles vues sur l'autre versant du Cotatay avec Pleiney, La Chomette et au loin l'antenne du Guizay. Le barrage du Cotatay vient barrer la vallée et alimente en eau potable Le Chambon-Feugerolles depuis une centaine d'années.

Infos pratiques

Pratique : Pédestre

Durée : 3 h

Longueur : 11.8 km

Dénivelé positif : 360 m

Difficulté : Moyen

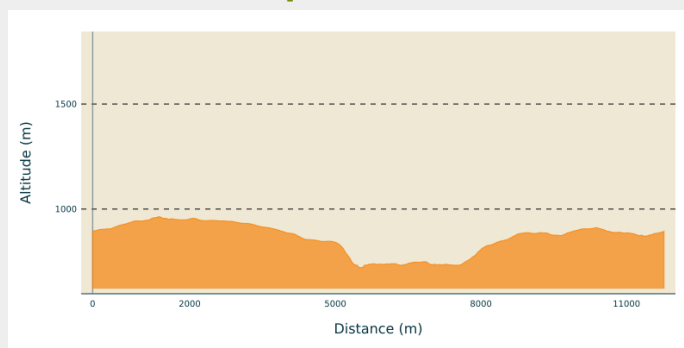
Type : Boucle

Itinéraire

Départ : Cimetière de Saint-Romain-les-Atheux

Arrivée : Cimetière de Saint-Romain-les-Atheux

Profil altimétrique

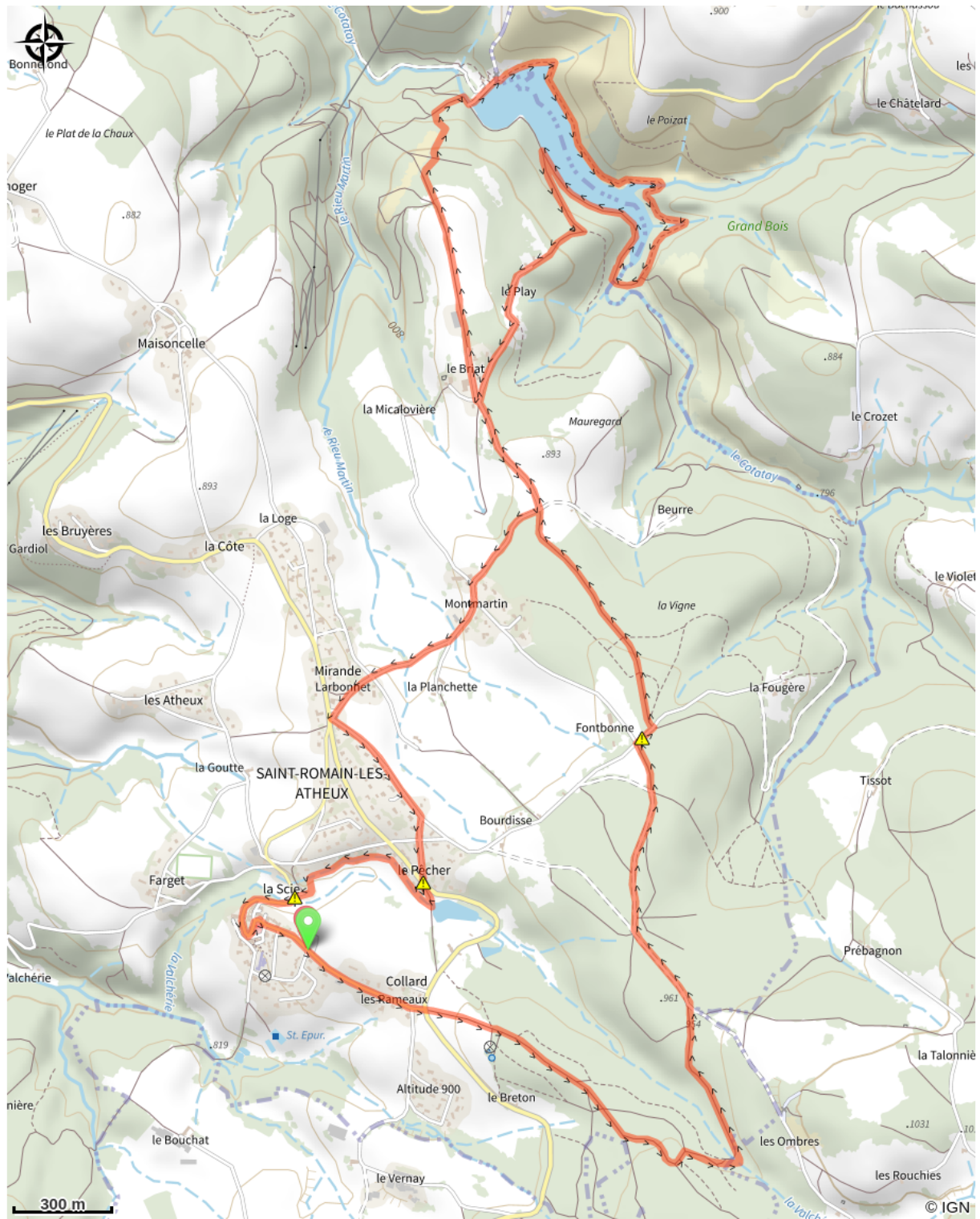


Altitude min 721 m Altitude max 964 m

Du cimetière, remonter la route jusqu'à l'intersection, traverser la D22 (⚠ Attention, route à forte circulation, restez prudent), prendre le chemin montant vers l'antenne. Dans la forêt, suivre balisage blanc/jaune, qui fait traverser un des ruisseaux du Valchérie. Prendre à gauche un grand chemin, puis à droite à la prochaine intersection. Suivre tout droit jusqu'à Fontbonne. Tourner à droite sur 100 m puis prendre chemin à gauche. Arrivé sur route goudronnée, prendre tout droit. Aller jusqu'au Briat. A la Croix, prendre tout droit le chemin plat jusqu'au parc à sangliers. Descendre jusqu'au mur du barrage, le traverser et prendre à droite pour faire le tour presque complet du barrage.

200 m avant le mur du barrage, prendre un sentier montant à gauche. Aux maisons du Briat suivre la route à gauche, à 1.5 km virage à 90° à droite et suivre la route jusqu'à la bascule. Prendre chemin de Pételon à gauche derrière l'abribus, puis à droite chemin du Pêcher. Traverser RD22 avec prudence, descendre à l'étang. Prendre chemin le long du bief. Retour au cimetière par le village.

Sur votre chemin...



Toutes les infos pratiques

Recommandations

Recommandations Randonnée pédestre

Chacun est responsable de sa sécurité. Par conséquent, les randonnées se font sous votre propre responsabilité. Restez sur les sentiers balisés pour préserver les espaces fragiles.

Quelques recommandations d'usage :

- Consultez la météo avant chaque départ
- Certains itinéraires traversent des routes à forte circulation : Soyez prudent
- Gardez les chiens en laisse
- N'allumez pas de feu
- Rempotez vos détritrus
- Contemplez les fleurs, ne les cueillez pas.
- Les morsures de tiques peuvent entraîner de graves maladies ; en prévention : porter des vêtements couvrants, utiliser des répulsifs, s'examiner au retour, retirer les tiques à l'aide d'un crochet à tiques sans rien appliquer dessus, consulter en cas de rougeurs apparentes, syndrome grippal, ou si vous êtes une personne à risque.
- Pour les secours, composer le **18** ou le **112**.

Comment venir ?

Transports

Bus L14, Point d'arrêt à St-Romain-Les-Atheux : <https://www.laregionvoustransporte.fr/lignes/l14-jonzieux-saint-etienne>