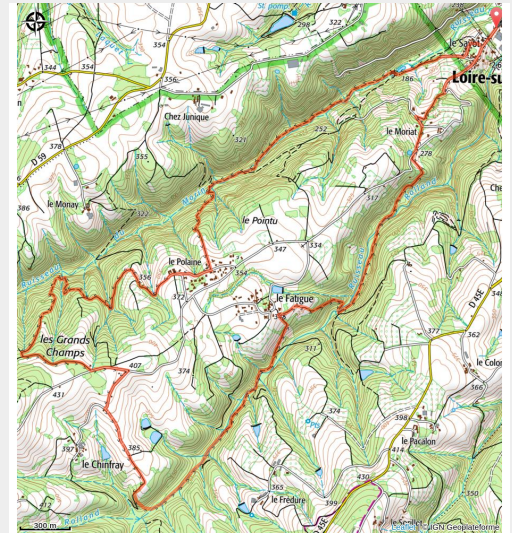



Les hauteurs - Loire-sur-Rhône n°2



Vous découvrirez les ravins rhodaniens, les vallons et des espaces naturels préservés. Vous apprécierez le calme et la fraîcheur de la nature environnante.

Infos pratiques

Pratique : Pédestre

Durée : 4 h

Longueur : 11.2 km

Dénivelé positif : 425 m

Difficulté : Moyen

Type : Boucle

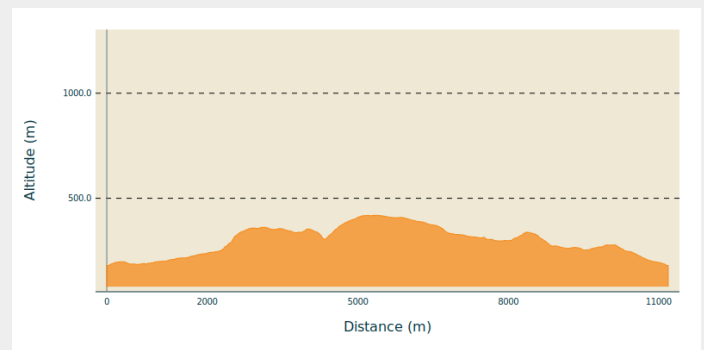
Itinéraire

Départ : Piscine de Loire-sur-Rhône

Arrivée : Piscine de Loire-sur-Rhône

Balisage :  Pédestre communal

Profil altimétrique



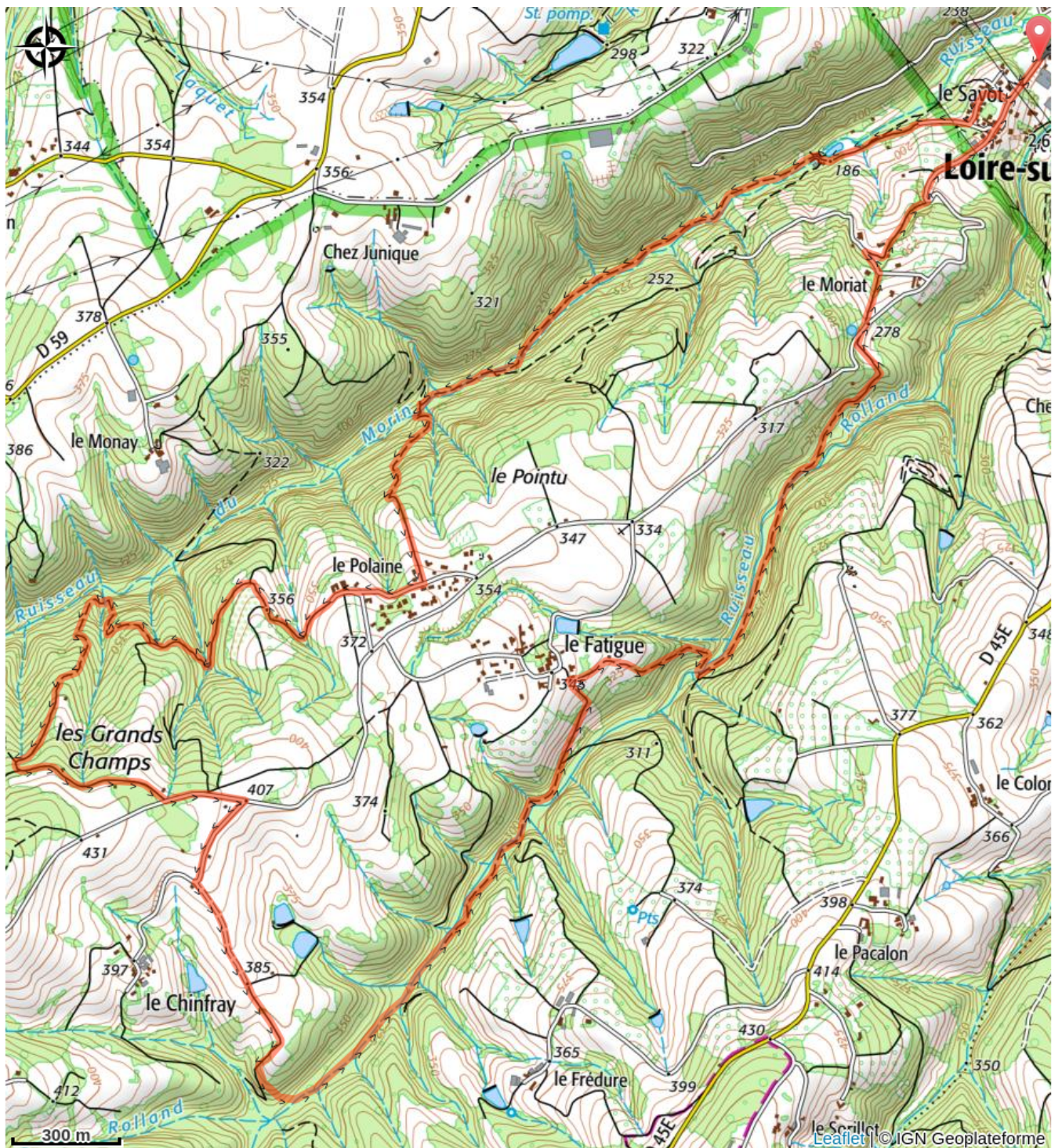
Altitude min 179 m Altitude max 419 m

Parcours commun au sentier n°1 le long du ruisseau Morin que l'on traverse pour remonter sur le hameau du Poleine.

On descend à nouveau dans les combes où l'on découvrira le confluent de trois ruisseaux : le Morin et deux de ses affluents. On regagne ensuite les hauteurs et après un bref passage sur la voie communale C6, on aperçoit le hameau de Chinfray avant de descendre dans la combe du ruisseau Rolland. On s'arrêtera pour écouter le clapotis de l'eau sur les rochers.

Descente le long du ruisseau en direction du village. On découvre au passage le hameau du Fatigue puis le Moriat pour un joli point de vue sur la vallée. Enfin, descente sur le Savot pour retrouver le lieu de départ.

Sur votre route...



Toutes les informations pratiques

Recommandations

Chacun est responsable de sa sécurité. Par conséquent, les randonnées se font sous votre propre responsabilité. Restez sur les sentiers balisés pour préserver les espaces fragiles.

Quelques recommandations d'usage :

Consultez la météo avant chaque départ

Certains itinéraires traversent des routes à forte circulation : Soyez prudent

Gardez les chiens en laisse

N'allumez pas de feu

Rempportez vos détritrus

Contemplez les fleurs, ne les cueillez pas.

Les morsures de tiques peuvent entraîner de graves maladies ; en prévention : porter des vêtements couvrants, utiliser des répulsifs, s'examiner au retour, retirer les tiques à l'aide d'un crochet à tiques sans rien appliquer dessus, consulter en cas de rougeurs apparentes, syndrome grippal, ou si vous êtes une personne à risque.

Pour les secours, composer le **18** ou le **112**.

Comment venir ?

Transports

Bus ligne 134 , <https://www.lva-mobilite.fr/se-deplacer/plan-et-fiches-horaires-du-reseau/ligne-bus-134>

Parking conseillé

Parking de la piscine communale