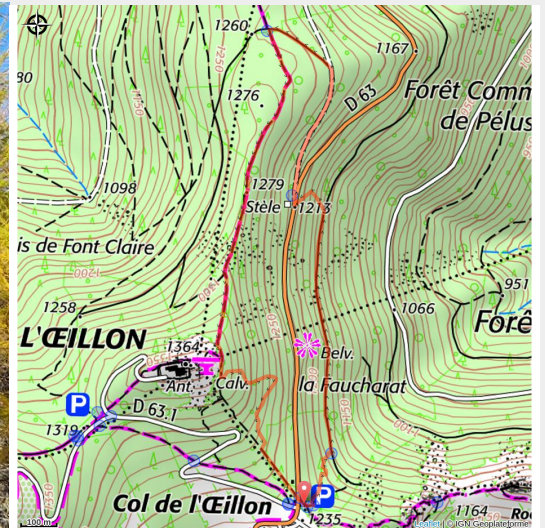


L'hotel brulé



piste du milieu (starin)



Courte randonnée mais sur des chemins très escarpés tant en montée qu'en descente.

Qui peut imaginer que dans cette clairière de la chaux d'Egallet le grand hôtel du Pilat fut construit en 1896 et y accueillait une riche clientèle. En 1931, il fut entièrement ravagé par un incendie d'où l'appellation du lieu: "Hôtel Brûlé".

Infos pratiques

Pratique : Pédestre

Durée : 1 h 27

Longueur : 3.5 km

Dénivelé positif : 203 m

Difficulté : Facile

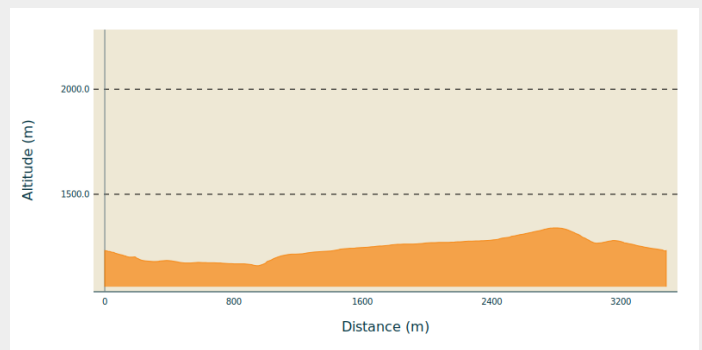
Type : Boucle

Itinéraire

Départ : Col de l'Oeillon

Arrivée : Col de l'Oeillon

Profil altimétrique



Altitude min 1160 m Altitude max 1340 m

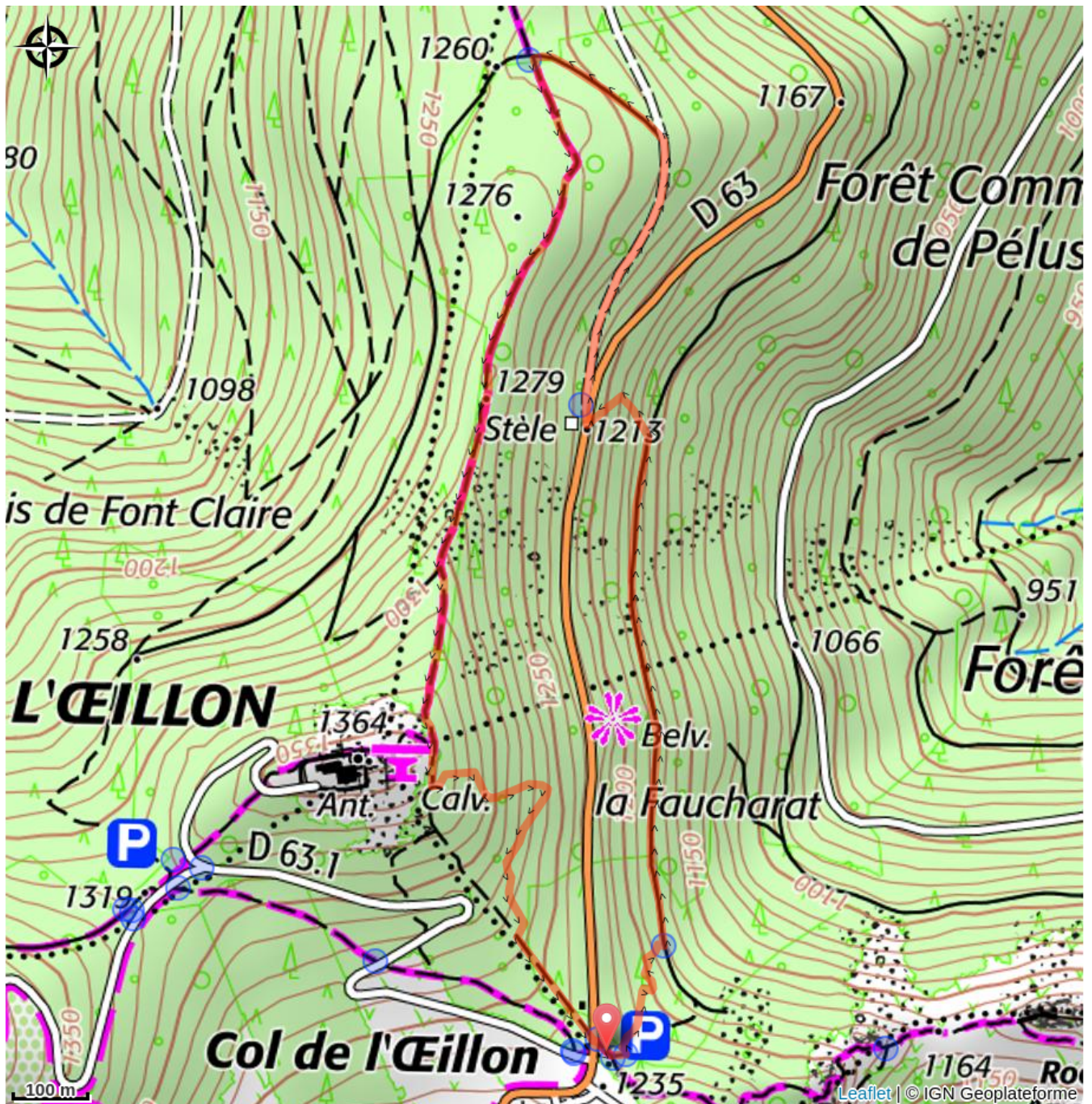
Au col de l'Oeillon plonger sous la route départementale. Prendre deux fois à gauche afin de parcourir une sente en lacet dans un secteur qui s'est régénéré naturellement suite à la tempête de 1999, et arriver sur une route forestière : beau panorama, vue sur la ville de Pélussin, la vallée du Rhône... Suivre à gauche cette route où alternent les paysages de chirats et de forêts. Après 1km prendre à gauche un petit chemin dans une parcelle boisée pour accéder à la route départementale. Traverser la route (vers une plaque commémorative) et au niveau de la barrière prendre la route forestière qui monte jusqu'à la clairière de l'Hôtel Brûlé.

Une table de lecture présente le site de la chaux d'Egallet. Suivre la piste forestière en direction du crêt de l'Oeillon. Accéder à une zone boisée de sapins et d'épicéas, vue générale du Crêt de l'Oeillon puis du Crêt de Botte.

Arrivé sur la ligne de crête, sur votre droite vue sur le versant N-O du massif du Pilat et de la vallée du Gier ; le sentier arrive sur le chirat vous permettant d'accéder au crêt de l'Oeillon (1370m) et de découvrir une table d'orientation.

En redescendant en direction du Col de l'Oeillon, vous traversez un paysage de lande alliant genêts, myrtilles et sorbiers et pouvez profiter de la vue sur le Pic des 3 Dents, la vallée du Rhône et de la chaîne des Alpes si le temps le permet. La lande laisse progressivement place à une zone plus boisée et plus variée. Arrivé vers une plantation de mélèze, plonger à gauche et poursuivre en longeant une pessière (parcelle d'épicéa) jusqu'au col de l'Oeillon.

Sur votre route...



Toutes les informations pratiques

Recommandations

Chacun est responsable de sa sécurité. Par conséquent, les randonnées se font sous votre propre responsabilité. Restez sur les sentiers balisés pour préserver les espaces fragiles.

Quelques recommandations d'usages :

Consultez la météo avant chaque départ

Certains itinéraires traversent des routes à forte circulation : Soyez prudents

Gardez les chiens en laisse

N'allumez pas de feu

Rempportez vos détrituts

Contemplez les fleurs, ne les cueillez pas.

Les morsures de tiques peuvent entrainer de graves maladies, en prévention :

Porter des vêtements couvrants, utiliser des répulsifs, s'examiner au retour, retirer les tiques à l'aide d'un crochet à tiques sans rien appliquer dessus, consulter en cas de rougeurs apparentes, syndrome gripal, ou si vous êtes une personne à risque.

Pour les secours, composer le 18 ou le 112.

Comment venir ?

Accès routier

De Pélussin passer le collet de Doizieux, prendre la direction du Col de l'Oeillon. Le départ est au bord de la route signalé par un poteau directionnel.