VTT n°102 Enduro - Le Collet de Doizieux - Difficulté rouge

(hfacomprez)

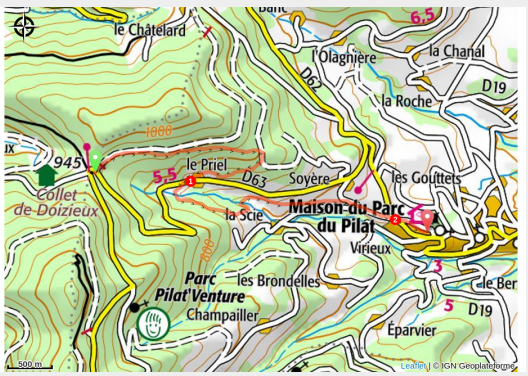

Courte mais intense, du pilotage garanti entre le col et Pélussin.

Infos pratiques

Pratique : VTT

Durée : 45 min

Longueur : 6.9 km

Dénivelé positif : 55 m

Difficulté : Moyen

Type : Traversée

Itinéraire

Départ : Collet de Doizieux
Arrivée : Virieux - Pélussin

Profil altimétrique

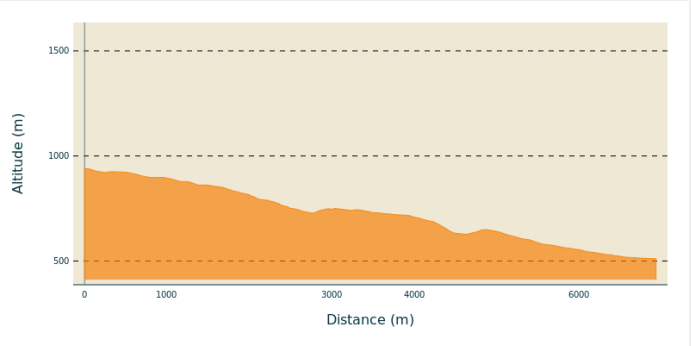

Altitude min 511 m Altitude max 940 m

Direction Sud

Au bout du parking, avant la barrière en bois, plonger à droite sur un sentier qui longe la piste forestière.

Suivre ce chemin toujours tout droit jusqu'à retrouver une large piste.

Prendre à droite puis reprendre un sentier à droite dans sous les arbres.

Tout droit pour arriver sous une maison, épingle à droite

Montée caillouteuse (seule difficulté du parcours)

Passer devant la maison en suivant la piste en terre

Une fois au goudron, le suivre par la droite puis tout droit jusqu'à rejoindre la D63

① ⚠ Attention, route à forte circulation, restez prudent.

Remonter la D63 sur 50m et traverser pour suivre la route à gauche qui longe plusieurs maisons

Route se transforme en piste puis en single

Passage de 2 barrières (à refermer derrière soi)

Rejoindre le Ruisseau de la Scie (talweg peu marqué) et remonter en face

Droite, droite puis tout droit. Traverser le Truchet et rejoindre la D7

② Prendre à droite 30m et bifurquer à gauche sur la rue Benaÿ

La suivre pour rejoindre la Maison du Parc, arrivée.

Sur votre chemin...

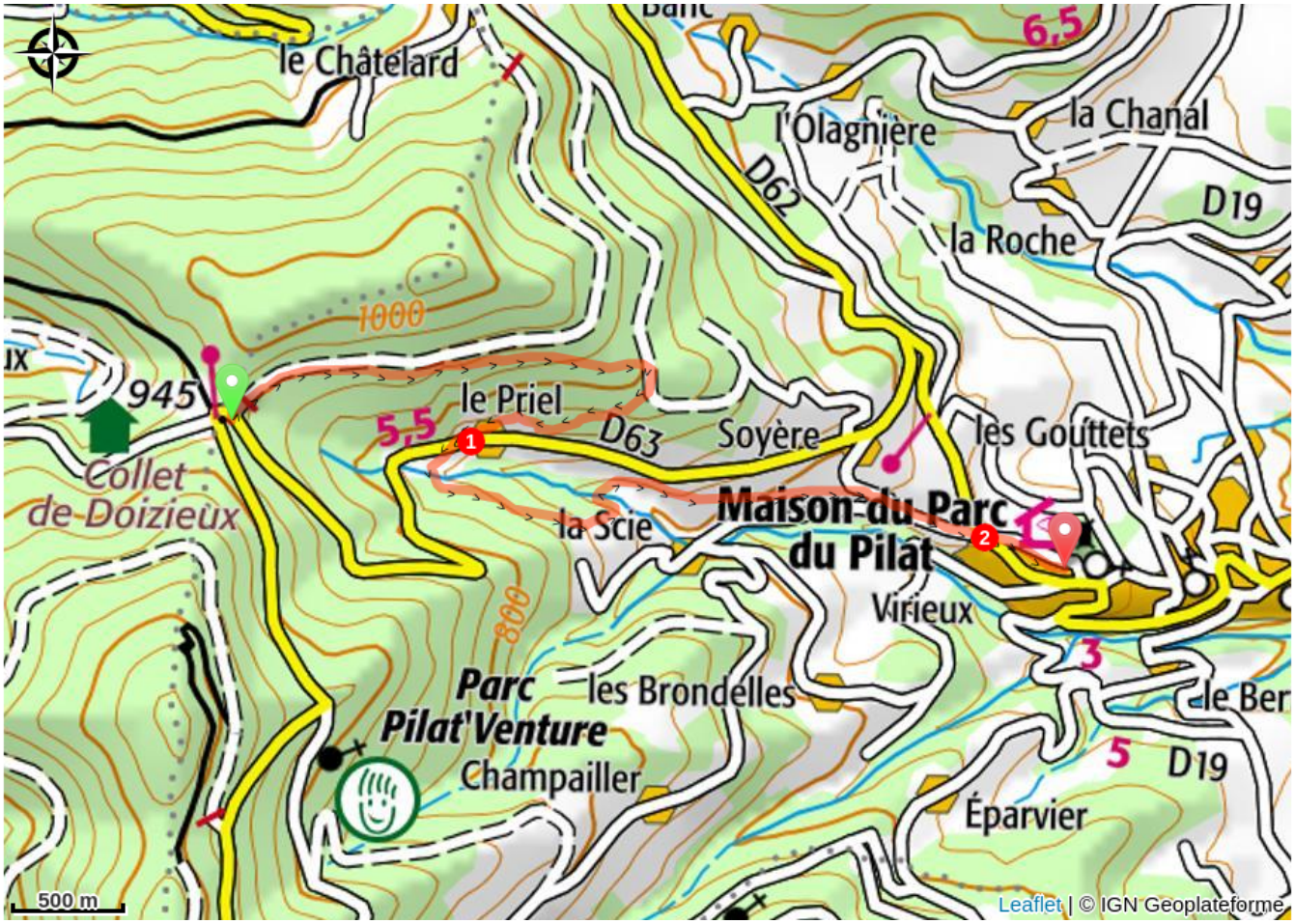

Toutes les infos pratiques

⚠ Recommandations

Ces parcours à profil descendant ne sont en aucune manière des pistes de descente. Les règles de conduite sont donc les mêmes que pour les parcours de promenade, pensez donc à maîtriser votre vitesse et vos trajectoires et laisser la priorité au piéton.

C’est une discipline qui demande une très bonne technique et un engagement physique important de la part du pilote.

Classification et Balisage

Les parcours Enduro VTT sont identifiés par 4 couleurs, chacunes correspondant à un degré de difficultés différentes :

Vert : Parcours très facile

Bleu : Parcours facile

Rouge : Parcours difficile

Noir : Parcours très difficile

La spécificité de l’activité nécessite un balisage particulier. Le fond de balise indique la difficulté de l’itinéraire tandis que le triangle et les deux ronds sont blancs.

Tous les circuits sont praticables en VTTAE

Chacun est responsable de sa sécurité. Par conséquent, les randonnées se font sous votre propre responsabilité.

Empruntez les chemins balisés pour votre sécurité et respectez le sens des itinéraires. **Pas de pratique hors piste y compris pour couper un virage**
Ne surestimez pas vos capacités et restez maître de votre vitesse
Soyez prudent et courtois lors de dépassements ou croisements de randonneurs car le piéton est prioritaire
Contrôlez l’état de votre VTT et prévoyez ravitaillement et accessoires de réparation
Si vous partez seul, laissez votre itinéraire à votre entourage
Protections fortement conseillées : **Port d’un casque** Jet ou Intégral, dorsale ou sac homologué, genouillères et gants longs.
Respectez les propriétés privées et les zones de cultures
Attention aux engins agricoles et forestiers
Refermez les barrières
Pour les secours, composer le 18 ou le 112.

Comment venir ?

Transports

Bus Région L40 : https://www.laregionvoustransporte.fr/lignes/l40-maclas-pelussin-vienne

Bus Région L41 : https://www.laregionvoustransporte.fr/lignes/l41-pelussin-maclas-annonay

Bus L42 : https://www.laregionvoustransporte.fr/lignes/l42-chuyer-chavanay-roussillon