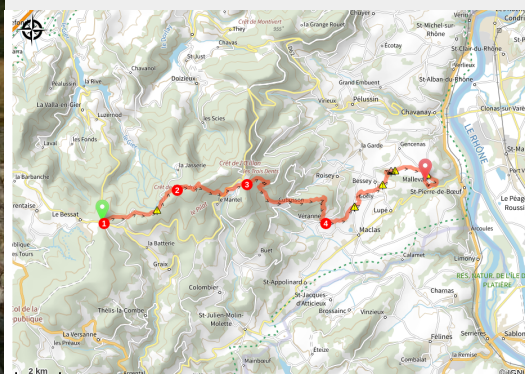


Sentier n°9 Flore (Depuis la Croix de Chaubouret)



Table d'orientation au Crêt de la Perdrix (Florence Coste)



Le sentier n°9 est nommé sentier « flore » car il parcourt différents étages de végétations le long du parcours, en passant d'une flore presque méditerranéenne à Malleval, jusqu'à l'étage pseudo-alpin du Crêt de la Perdrix. Départ depuis la Croix de Chaubouret ou depuis Malleval (voir autre tracé).

Infos pratiques

Pratique : Pédestre

Durée : 2 jours

Longueur : 24.4 km

Dénivelé positif : 488 m

Difficulté : Difficile

Type : Traversée

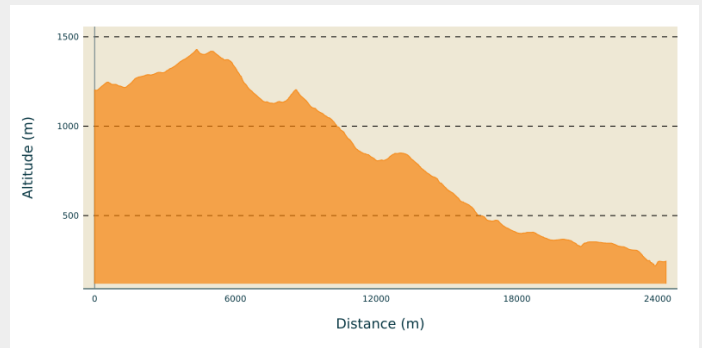
Itinéraire

Départ : Croix de Chaubouret

Arrivée : Malleval

Balisage :  Pédestre Parc

Profil altimétrique



Altitude min 219 m Altitude max 1429 m

Ce sentier fait partie des sentiers du parc qui sont balisés en blanc et marron dans les deux sens.

1) Croix de Chaubouret – Crêt de la Perdrix 5 km

Depuis le parking de la Croix de Chaubouret, emprunter le chemin du GR 7 qui mène jusqu'à une route que l'on traverse pour continuer dans les bois. Arrivé de nouveau sur la route, la suivre pendant 1 km, avant de prendre le chemin sur la droite qui mène au Crêt de la Perdrix.

2) Crêt de la Perdrix – Col du Gratteau 4 km

Au Crêt de la Perdrix descendre dans les landes puis arriver dans les bois. Une fois arrivé au Col d'Etaçon, prendre à droite le sentier qui descend. Une fois arrivé sur la route, la traverser et continuer jusqu'au Col du Gratteau en passant par Chaumienne.

3) Col du Gratteau – Véranne 7,5 km

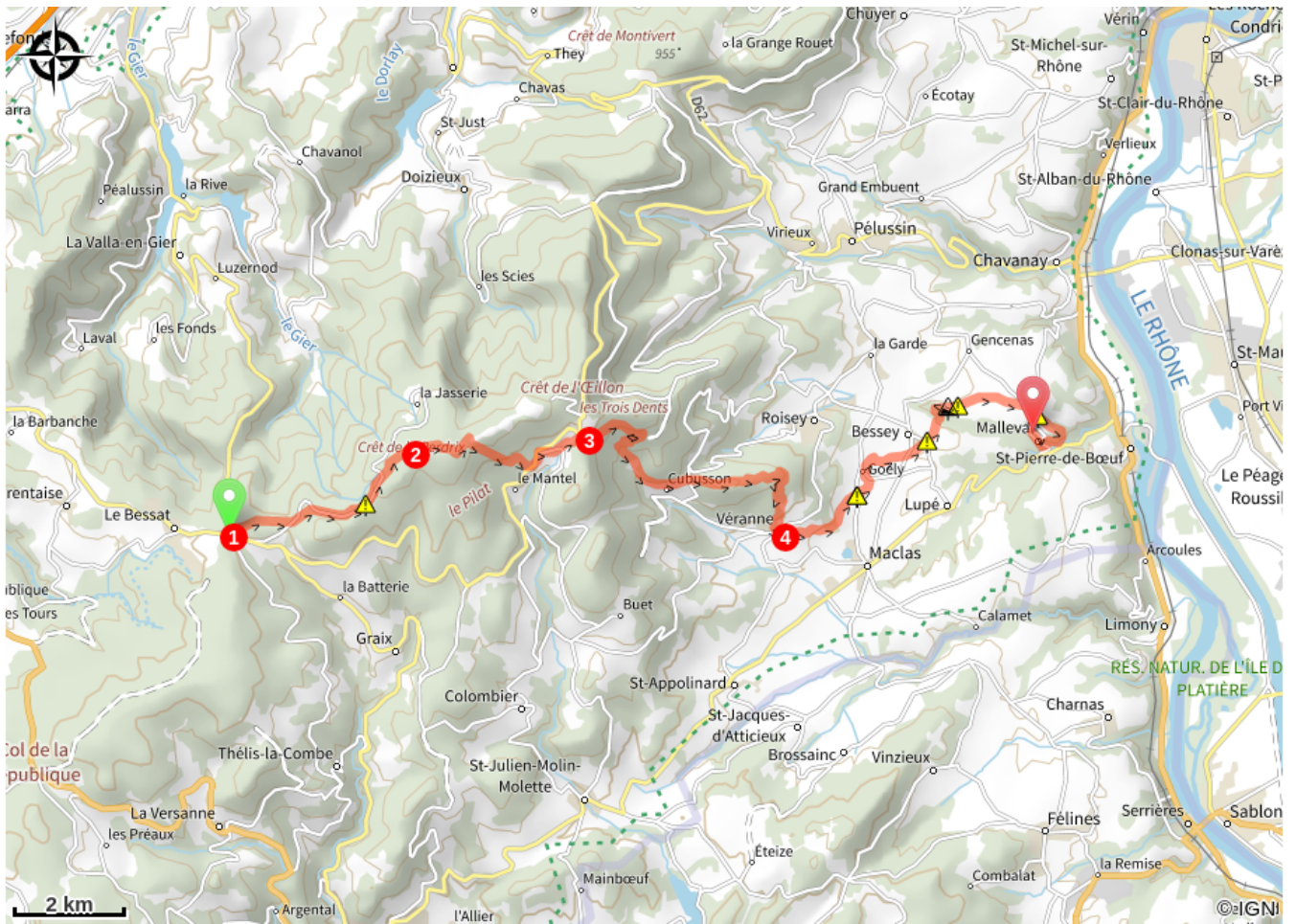
Prendre un sentier qui part sur la droite et passe sous le Pic des Trois Dents, puis tourner à droite et suivre le sentier qui descend dans les bois. Arrivé sur la route à Maisonneuve, continuer jusqu'à Cubusson où l'on emprunte un chemin qui arrive à la Croix du Trèves. Suivre le chemin qui part à droite et après 3 km dans les bois, arriver au village de Véranne.

4) Véranne – Malleval 8 km

A Véranne, passer devant l'église et continuer sur la route de Maclas avant de prendre à gauche et de descendre dans un lotissement. Emprunter le sentier qui longe le mur en pierre et qui rejoint Buisson. Arrivé à Buisson, prendre à gauche et suivre la route jusqu'à traverser une autre route et continuer dans les vergers. Passé le hameau de Goëly, prendre un chemin sur la droite qui mène au village de Bessey, puis continuer sur la route jusqu'à un vallon que l'on traverse. Une fois de l'autre côté du vallon, suivre le chemin à travers les vergers et les vignes jusqu'à Malleval, en passant par le Saut de l'Agneau.

⚠ Attention, route à forte circulation, restez prudent.

Sur votre chemin...



Toutes les infos pratiques

Recommandations

Chacun est responsable de sa sécurité. Par conséquent, les randonnées se font sous votre propre responsabilité. Restez sur les sentiers balisés pour préserver les espaces fragiles.

Quelques recommandations d'usages :

- Consultez la météo avant chaque départ
- Certains itinéraires traversent des routes à forte circulation : Soyez prudents
- Gardez les chiens en laisse
- N'allumez pas de feu
- Rempportez vos détrituts
- Contemplez les fleurs, ne les cueillez pas.
- Les morsures de tiques peuvent entrainer de graves maladies, en prévention : Porter des vêtements couvrants, utiliser des répulsifs, s'examiner au retour, retirer les tiques à l'aide d'un crochet à tiques sans rien appliquer dessus, consulter en cas de rougeurs apparentes, syndrome gripal, ou si vous êtes une personne à risque.
- Pour les secours, composer le **18** ou le **112**.

Comment venir ?

Transports

Pour rejoindre le départ de Malleval :

- Bus ligne L41 Pélussin, Maclas, Annonay

Pour rejoindre le départ de Chaubouret :

- Bus ligne L12 Bourg Argental, Le Bessat, St Etienne (<https://www.laregionvoustransporte.fr/lignes/l12-bourg-argental-le-bessat-saint-etienne>)