


La Ballade - Saint-Romain-en-Gal n°3



Le Grisard (Pascal Arnaud Parc du Pilat)



balade courte et sans difficulté mais
avec de beaux points de vue.

Infos pratiques

Pratique : Pédestre

Durée : 1 h

Longueur : 2.5 km

Dénivelé positif : 38 m

Difficulté : Très facile

Type : Boucle

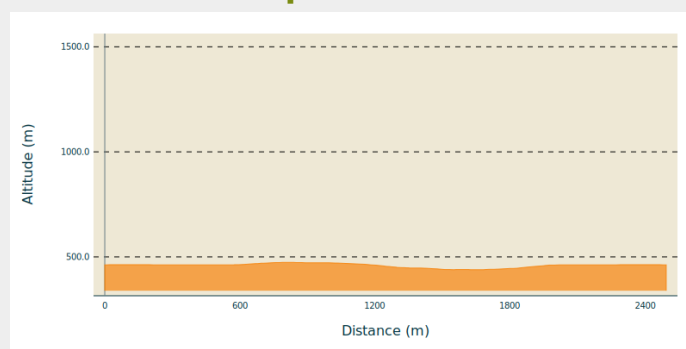
Itinéraire

Départ : Le Grisard

Arrivée : Le Grisard

Balisage :  Pédestre communal

Profil altimétrique

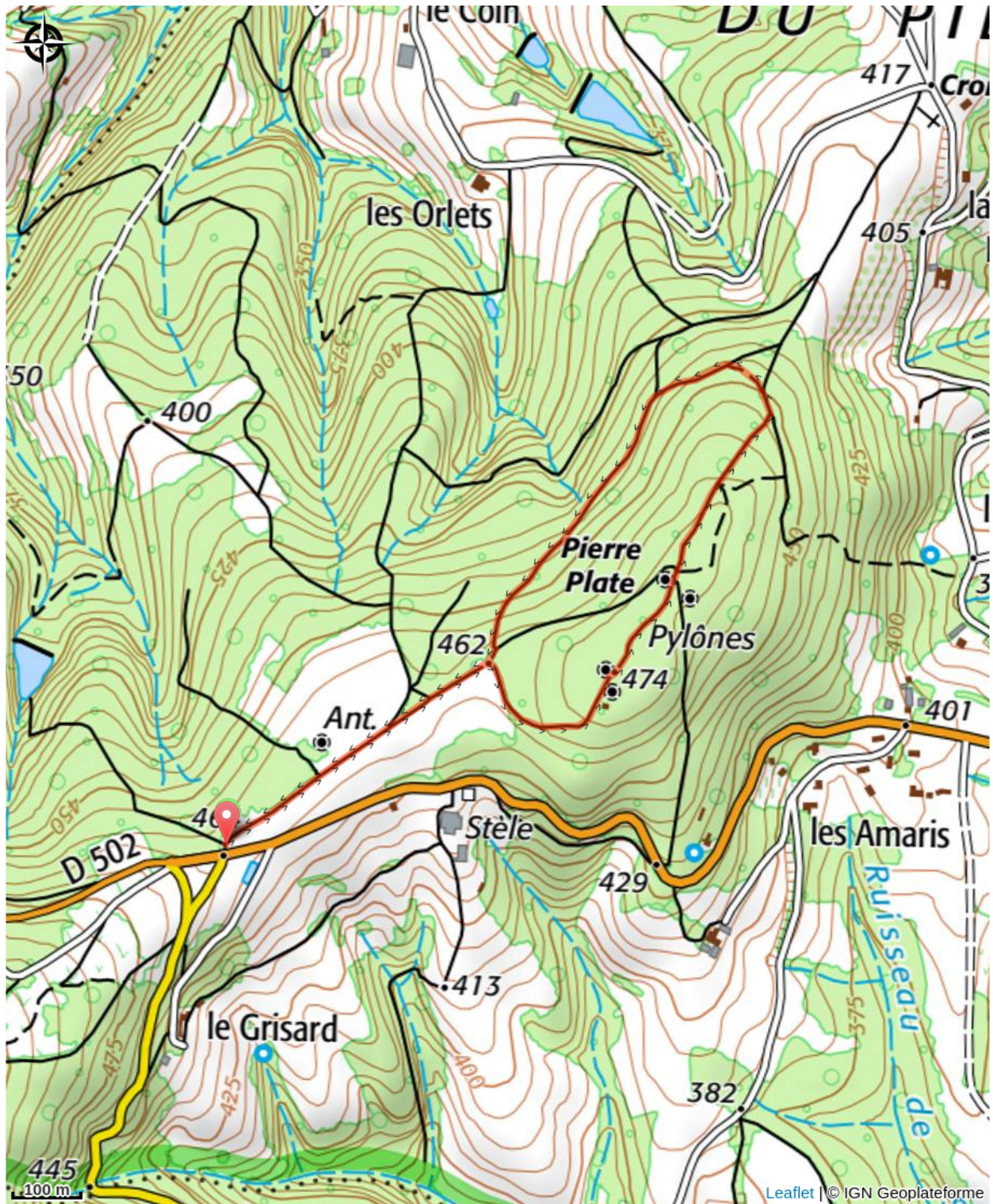


Altitude min 439 m Altitude max 474 m

Départ du parking du Grisard.

Se diriger vers les antennes, suivre à droite le balisage 1 et 3. Une fois l'antenne dépassé, dans la descente, prendre à gauche balisage 3. Remonter sur le Grisard par sentier « montagne russe », retour au Grisard.

Sur votre route...



Toutes les informations pratiques

Recommandations

Recommandations Randonnée pédestre

Chacun est responsable de sa sécurité. Par conséquent, les randonnées se font sous votre propre responsabilité. Restez sur les sentiers balisés pour préserver les espaces fragiles.

Quelques recommandations d'usage :

- Consultez la météo avant chaque départ
- Certains itinéraires traversent des routes à forte circulation : Soyez prudent
- Gardez les chiens en laisse
- N'allumez pas de feu
- Rempportez vos déchets
- Contemplez les fleurs, ne les cueillez pas.
- Les morsures de tiques peuvent entraîner de graves maladies ; en prévention : porter des vêtements couvrants, utiliser des répulsifs, s'examiner au retour, retirer les tiques à l'aide d'un crochet à tiques sans rien appliquer dessus, consulter en cas de rougeurs apparentes, syndrome grippal, ou si vous êtes une personne à risque.
- Pour les secours, composer le **18** ou le **112**.

Comment venir ?

Transports

Arrêt de bus possible, L134. Pour plus d'informations : <https://www.laregionvoustransporte.fr/> ou <https://www.reseau-stas.fr/>