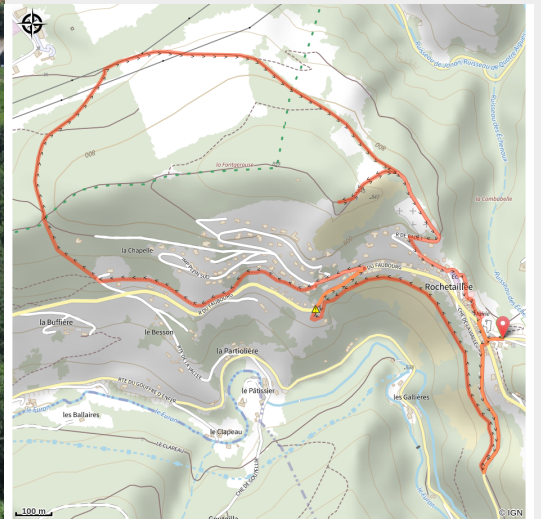


Les Monuments du Village - Rochetaillée n°1



Vue du village (Mairie de Rochetaillée)



*Par ce circuit vous découvrez
l'ensemble des monuments du village
ainsi que des vues magnifiques.*

Infos pratiques

Pratique : Pédestre

Durée : 1 h 45

Longueur : 5.6 km

Dénivelé positif : 216 m

Difficulté : Très facile

Type : Boucle

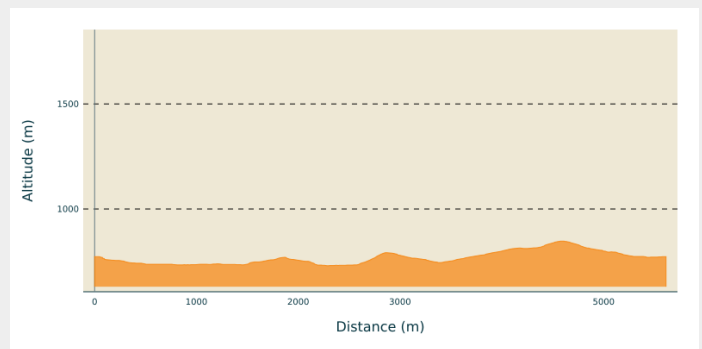
Itinéraire

Départ : Rochetaillée - parking des Echenaux

Arrivée : Rochetaillée - parking des Echenaux

Balisage :  Pédestre communal

Profil altimétrique



Altitude min 730 m Altitude max 848 m

Du parking des Echenaux, traverser la RD8, descendre l'escalier par le passage Marie Rose Saez et prendre la route à gauche en direction du barrage du Gouffre d'Enfer.

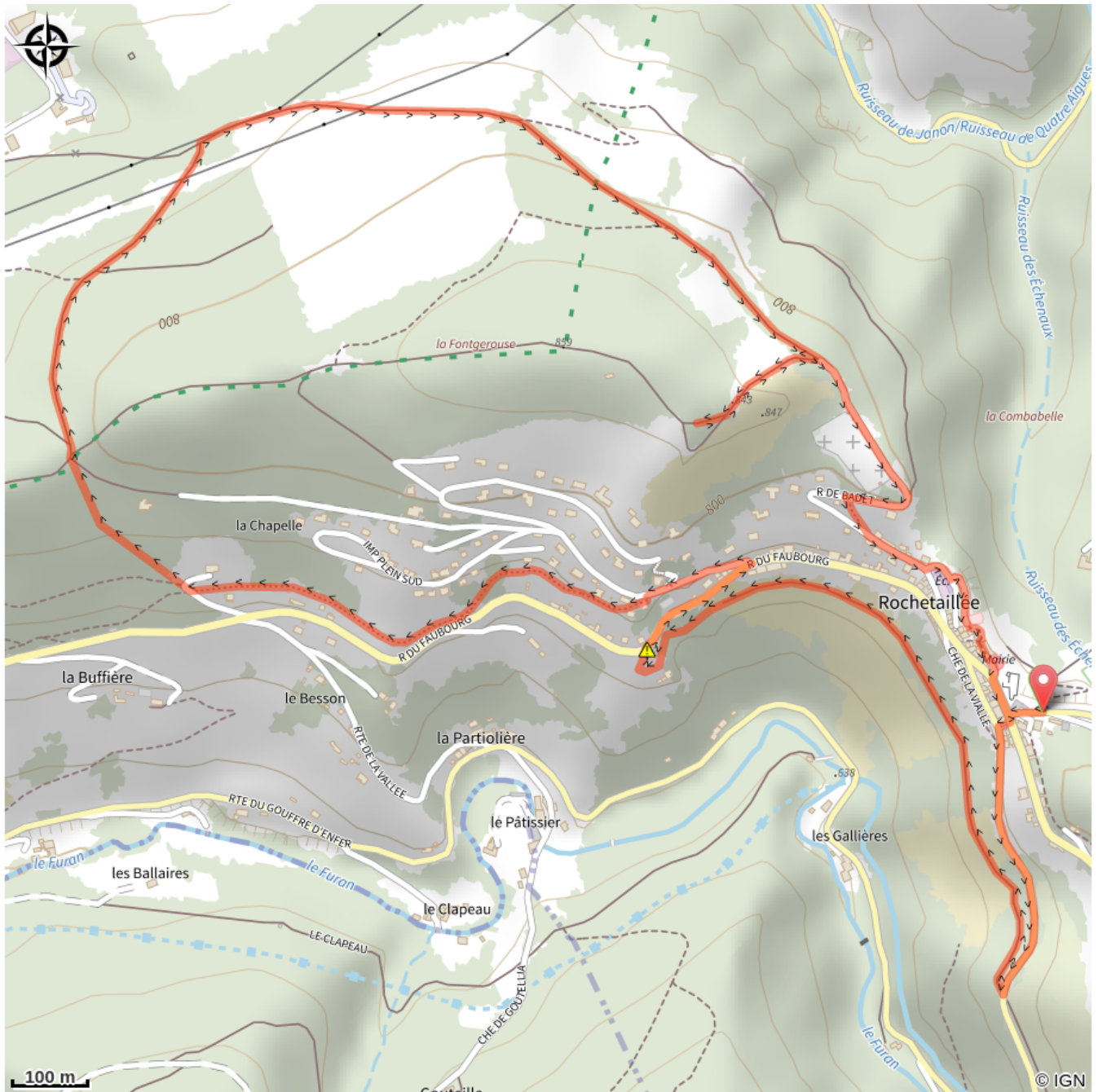
Au premier parking, prendre à droite le chemin de l'Aqueduc des Fontaines, sous le banc pour passer en contrebas du village. Remonter à droite pour rejoindre la D8, continuer jusqu'au lavoir et emprunter le GR 42 à gauche jusqu'à la chapelle.

Passer sous cette dernière et descendre sur le chemin de l'aqueduc. Au chemin goudronné, monter à droite et continuer tout droit dans le bois par une sente le long d'une haie jusqu'à la croix du Perthuis en haut à gauche. Suivre le chemin descendant face à vous qui oblique à droite jusqu'à la ligne haute tension puis remonter au prochain croisement pour arriver au cimetière. (Vous pouvez faire un petit détour à droite pour monter à la madone avec une vue magnifique sur le village).

Redescendre par la route (et la petite coursière), prendre l'Impasse de l'Ecole à gauche qui vous mènera au parvis de l'église par les escaliers, puis descendre au château.

⚠ Attention, route à forte circulation, restez prudent.

Sur votre chemin...



Toutes les infos pratiques

Recommandations

Chacun est responsable de sa sécurité. Par conséquent, les randonnées se font sous votre propre responsabilité. Restez sur les sentiers balisés pour préserver les espaces fragiles.

Quelques recommandations d'usage :

- Consultez la météo avant chaque départ
- Certains itinéraires traversent des routes à forte circulation : Soyez prudent
- Gardez les chiens en laisse
- N'allumez pas de feu
- Rempportez vos détritrus
- Contemplez les fleurs, ne les cueillez pas.
- Les morsures de tiques peuvent entraîner de graves maladies ; en prévention : porter des vêtements couvrants, utiliser des répulsifs, s'examiner au retour, retirer les tiques à l'aide d'un crochet à tiques sans rien appliquer dessus, consulter en cas de rougeurs apparentes, syndrome grippal, ou si vous êtes une personne à risque.
- Pour les secours, composer le **18** ou le **112**.

Comment venir ?

Transports

Lien site Stas : <https://www.reseau-stas.fr/>