Le Bois Ternay - Saint-Genest-Malifaux n° 1

Le Bois Ternay (Mairie de Saint Genest Malifaux)

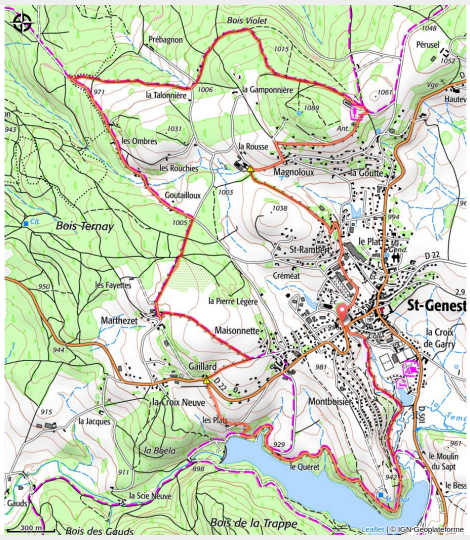

Le Bois Ternay : La tradition prétend qu'il y a très longtemps, après la Saint-Jean d'été, des bandes organisées montaient de la vallée de l'Ondaine. Ils venaient la nuit, en groupes, précédés de violoneux. Dans une vaste clairière, aux sons de tous les violons, une danse endiablée commençait. On dit que le diable était toujours au rendez-vous. Les lieux étaient maudits et il était absolument interdit aux jeunes gens.

Infos pratiques

Pratique : Pédestre

Durée : 2 h 30

Longueur : 11.7 km

Dénivelé positif : 298 m

Difficulté : Moyen

Type : Boucle

Itinéraire

Départ : Saint-Genest-Malifaux - Parking de la Place du 19 mars 1962
Arrivée : Saint-Genest-Malifaux - Parking de la Place du 19 mars 1962
Balisage : Pédestre communal

Profil altimétrique

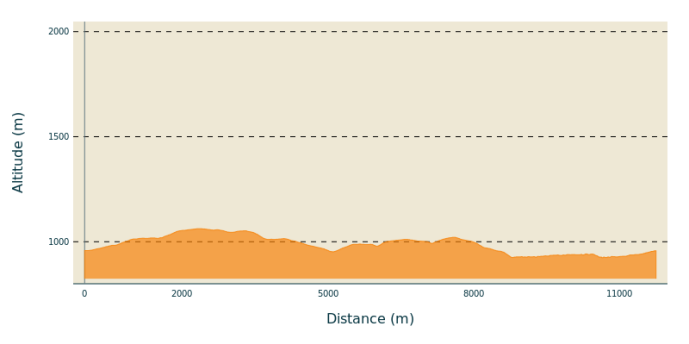

Altitude min 924 m Altitude max 1062 m

Remonter la rue de l'Etang, après avoir traversé le 3ème carrefour, prendre la 1ère rue à gauche «Chemin de la Rousse» jusqu'à la jonction avec la route goudronnée (grosse ferme) et remonter à droite jusqu'au hameau de Magnoloux.
Raccourci possible : prendre le chemin à gauche avant la grosse ferme puis la route à gauche, prendre le chemin tout droit, vous êtes de nouveau sur le circuit direction Goutailloux puis Marthezet.
Sur la droite, vue sur Chaussître, sa croix et son antenne. A l'entrée du hameau, prendre le 1er chemin à gauche, après 100 m prendre à droite, à plat entre deux rangées de villas : vous êtes sur le belvédère de Saint Genest. La dernière villa passée, un petit arrêt s'impose. A vos pieds s'étale le village. Par temps clair, à l'horizon, la chaîne des Monts du Vivarais avec, depuis la gauche, un pain de sucre «Le Mont Gerbier de Jonc», source de la Loire, le Mont Mézenc, l'Alambre, le Lizieux et tous les Monts de l'Yssingelais. Plein Est adossé au Pilat, le village du Bessat (le plus haut village de Loire avec son église perchée à 1170m).
La route descend lentement jusqu'à la «Croix Verte». Prendre à 90° sur la gauche le chemin de terre qui s'enfonce dans la forêt communale. A l'horizon le Guizay et ses antennes, le hameau de Pléney. La forêt de sapins franchie s'ouvre une clairière, prendre le sentier à droite qui plonge pour rejoindre le chemin à plat ; prendre à gauche jusqu'à la route goudronnée que l'on suivra plein sud sur 20 m. S'engager immédiatement à droite sur le chemin en pente douce jusqu'à la route forestière empierrée. Remonter à gauche pour aller rejoindre à l'orée du bois une partie goudronnée. Après avoir parcouru environ 1 km et avoir passé 3 groupes de maisons, au carrefour et derrière l'abri à poubelles, tourner à droite. Le chemin s'enfonce plein sud dans le Bois Ternay. Lorsque vous arrivez au hameau de Marthezet, contourner la lère maison sur la gauche sans entrer dans le village, le chemin s'élève à travers prés, avant d'arriver à Maisonnette prendre à droite à 90° direction Gaillard jusqu'à la D 22 que l'on traverse pour s'engager en face sur le chemin qui descend au barrage. A la jonction avec le «tour du barrage des Plats» tourner à gauche. Arrivé à la queue du plan d'eau et en vue du complexe sportif prendre le chemin de terre sur la gauche, longer la rive droite de la Semène pour revenir au point de départ

Sur votre chemin…

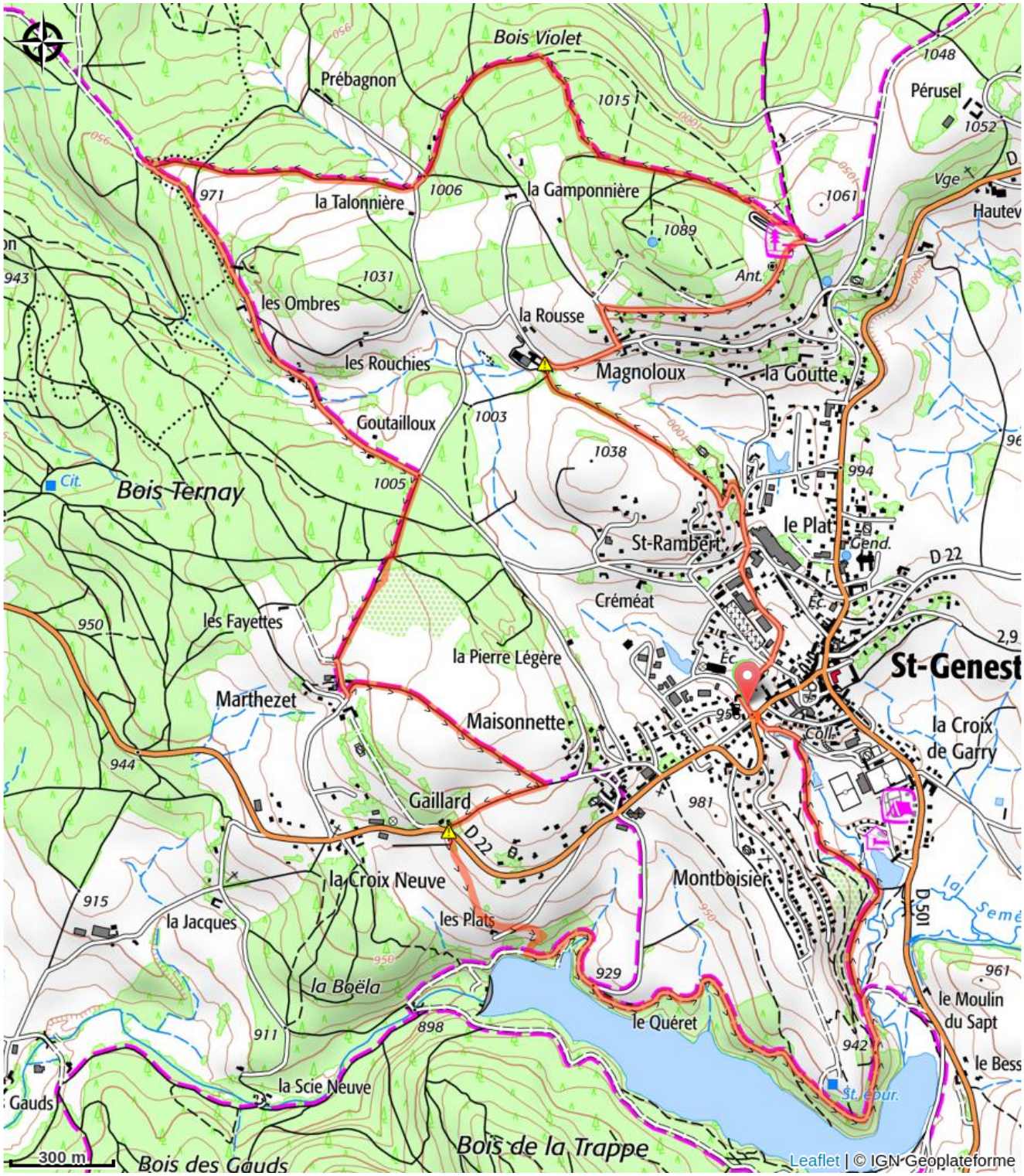

Toutes les infos pratiques

⚠ Recommandations

Chacun est responsable de sa sécurité. Par conséquent, les randonnées se font sous votre propre responsabilité. Restez sur les sentiers balisés pour préserver les espaces fragiles.

Quelques recommandations d'usage :

- Consultez la météo avant chaque départ
- Certains itinéraires traversent des routes à forte circulation : Soyez prudent
- Gardez les chiens en laisse
- N'allumez pas de feu
- Remportez vos détritus
- Contemplez les fleurs, ne les cueillez pas.
- Les morsures de tiques peuvent entraîner de graves maladies ; en prévention : porter des vêtements couvrants, utiliser des répulsifs, s'examiner au retour, retirer les tiques à l'aide d'un crochet à tiques sans rien appliquer dessus, consulter en cas de rougeurs apparentes, syndrome grippal, ou si vous êtes une personne à risque.
- Pour les secours, composer le **18 ou le 112.**

Comment venir ?

Transports

Bus L14, Point d'arrêt à St-Genest-Malifaux : https://www.laregionvoustransporte.fr/lignes/l14-jonzieux-saint-etienne

Bus L17, Point d'arrêt à St-Genest-Malifaux : https://www.laregionvoustransporte.fr/lignes/l17-annonay-saint-etienne