Les Trois Dents - Sentier n° 3

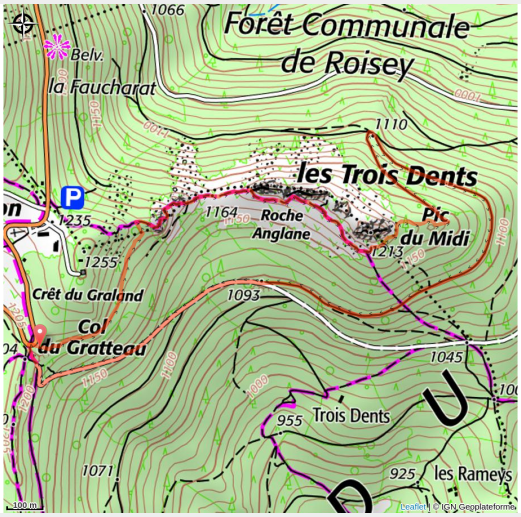

Les 3 Dents (N Morelon)

Attention : cet itinéraire se déroule en partie sur un chemin accidenté, prévoyez une bonne paire de chaussures.

Cette randonnée permet de découvrir les rochers des Trois Dents, qui donnent un caractère alpin à ce secteur du Pilat, et d'où la vue est magnifique.

Infos pratiques

Pratique : Pédestre

Durée : 2 h 30

Longueur : 4.4 km

Dénivelé positif : 205 m

Difficulté : Difficile

Type : Boucle

Itinéraire

Départ : Véranne - Col du Gratteau
Arrivée : Véranne - Col du Gratteau
Balisage : Pédestre communal

Profil altimétrique

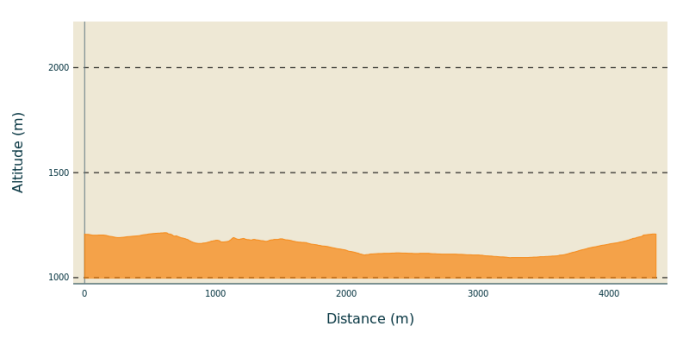

Altitude min 1095 m Altitude max 1214 m

Au Col du Gratteau, descendre par les escaliers au bout du Quai des Trois Dents pour emprunter le sentier qui suit la courbe de niveau jusqu’au pied du Crêt de Graland. Là, obliquer à droite sur une sente bien visible se dirigeant vers les Trois Dents juste en dessous de la ligne de crête, la suivre à travers genêts, myrtilles et framboisiers, elle vous conduira au Pic du Midi que vous contournerez en direction du Nord, avant de descendre sur une large piste forestière, que vous prendrez à droite. Elle vous ramènera au Col du Gratteau

Sur votre chemin…

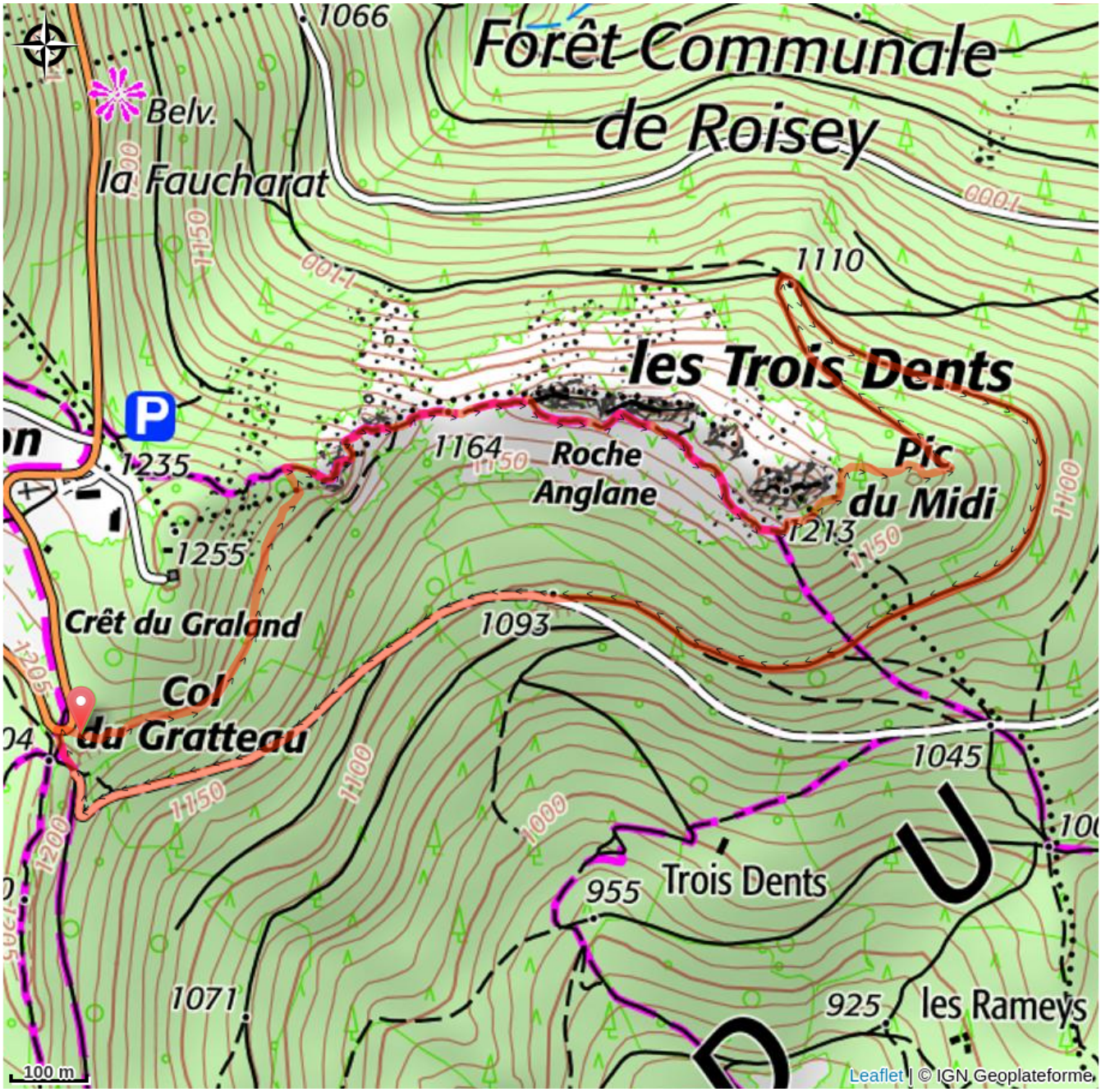

Toutes les infos pratiques

⚠ Recommandations

Chacun est responsable de sa sécurité. Par conséquent, les randonnées se font sous votre propre responsabilité. Restez sur les sentiers balisés pour préserver les espaces fragiles.

Quelques recommandations d'usage :

- Consultez la météo avant chaque départ
- Certains itinéraires traversent des routes à forte circulation : Soyez prudent
- Gardez les chiens en laisse
- N'allumez pas de feu
- Remportez vos détritus
- Contemplez les fleurs, ne les cueillez pas.
- Les morsures de tiques peuvent entraîner de graves maladies ; en prévention : porter des vêtements couvrants, utiliser des répulsifs, s'examiner au retour, retirer les tiques à l'aide d'un crochet à tiques sans rien appliquer dessus, consulter en cas de rougeurs apparentes, syndrome grippal, ou si vous êtes une personne à risque.
- Pour les secours, composer le **18 ou le 112.**

Comment venir ?

Accès routier

Se rendre au Col du Gratteau, en-dessous du Col de l'Oeillon, en direction de Colombier, par RD 63