À la découverte des Crêts - Depuis la Jasserie

(PNR Pilat)

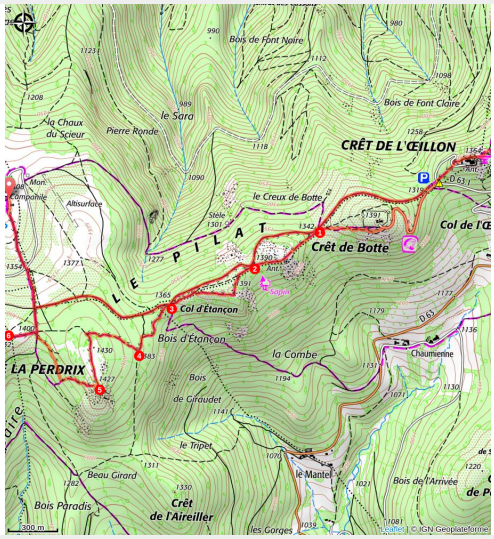

Sentier emblématique du Pilat, le Sentier des Crêts est une balade incontournable du territoire.

Correspondant à la partie sommitale du massif du Pilat, à une altitude variant de 800 à 1432 mètres (point culminant du Pilat au crêt de la Perdrix), le site des crêts s'étend sur environ 6000 hectares et comprend plusieurs types de milieux naturels dont certains sont d'intérêt européen: forêts de résineux (sapinières essentiellement), hêtraies, landes d'altitude, prairies de montagne, zones humides.

Infos pratiques

Pratique : Pédestre

Durée : 3 h 30

Longueur : 9.9 km

Dénivelé positif : 390 m

Difficulté : Moyen

Type : Boucle

Itinéraire

Départ : La Jasserie
Arrivée : La Jasserie

Profil altimétrique

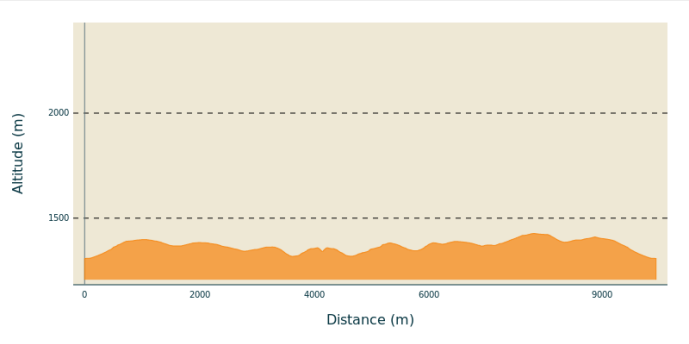

Altitude min 1307 m Altitude max 1427 m

Pas de balisage , mais de nombreuses flèches directionnelles qui indiquent "Vers Crêt de l'Oeillon" ou " Vers Crêt de la Perdrix".

Nous avons choisi de décrire la randonnée au départ de "La Jasserie" que l'on atteint par la route D8.6.

Du parking de la Jasserie, suivre le GR7 direction sud, couper la route. Au carrefour prendre à gauche sur la grande piste en direction de l'Oeillon.

Arrivé au col de l'Etançon, au carrefour, prendre à gauche.

Toujours rester sur le sentier de gauche jusqu'au Collet de l'OEillon puis monter au Crêt de l'Oeillon (table d'orientation, émetteur de télévision).

Revenir sur vos pas pour rejoindre le collet de l'Oeillon. Prendre la route en direction du Crêt de Botte, coiffé de sa tour militaire blanche. A son extrémité, continuer par une sente qui s'abaisse sous un chirat et mène à travers la lande au Col de Botte.

1) Repartir à gauche en direction du pylône métallique du Crêt du Rachat et redescendre sur le Col du Rachat.

2) Une sente conduit au Crêt de l'Etançon, situé sur l'amas chaotique des blocs de gneiss d'un chirat. En légère descente, rejoindre le carrefour du Col de l'Etançon.

3) Continuer à gauche par la sente qui grimpe à la borne des Trois- Seigneurs et au chalet Bourguisan. L'itinéraire s'enfonce dans la forêt. A la sortie d'une petite hêtraie, au moment de rejoindre un chemin, le sentier oblique à gauche pour rejoindre un peu plus loin une clairière.

4) Poursuivre en direction du chalet Bourguisan par un sentier sinueux dans une forêt basse. Au chalet, prendre à gauche dans une lande rase et arriver aux crêts voisins de l'Arnica et de la Chèvre.

5) Vue sur le Crêt de La Perdrix, point culminant du massif, couronné de chirats. Une sente s'abaisse vers la forêt dans sa direction. La suivre jusqu'au crêt de la Perdrix.

6) Table d'orientation.

Revenir sur vos pas, repartir direction nord pour rejoindre le GR7 pour retrouver le point de départ, la Jasserie.

Sur votre chemin…

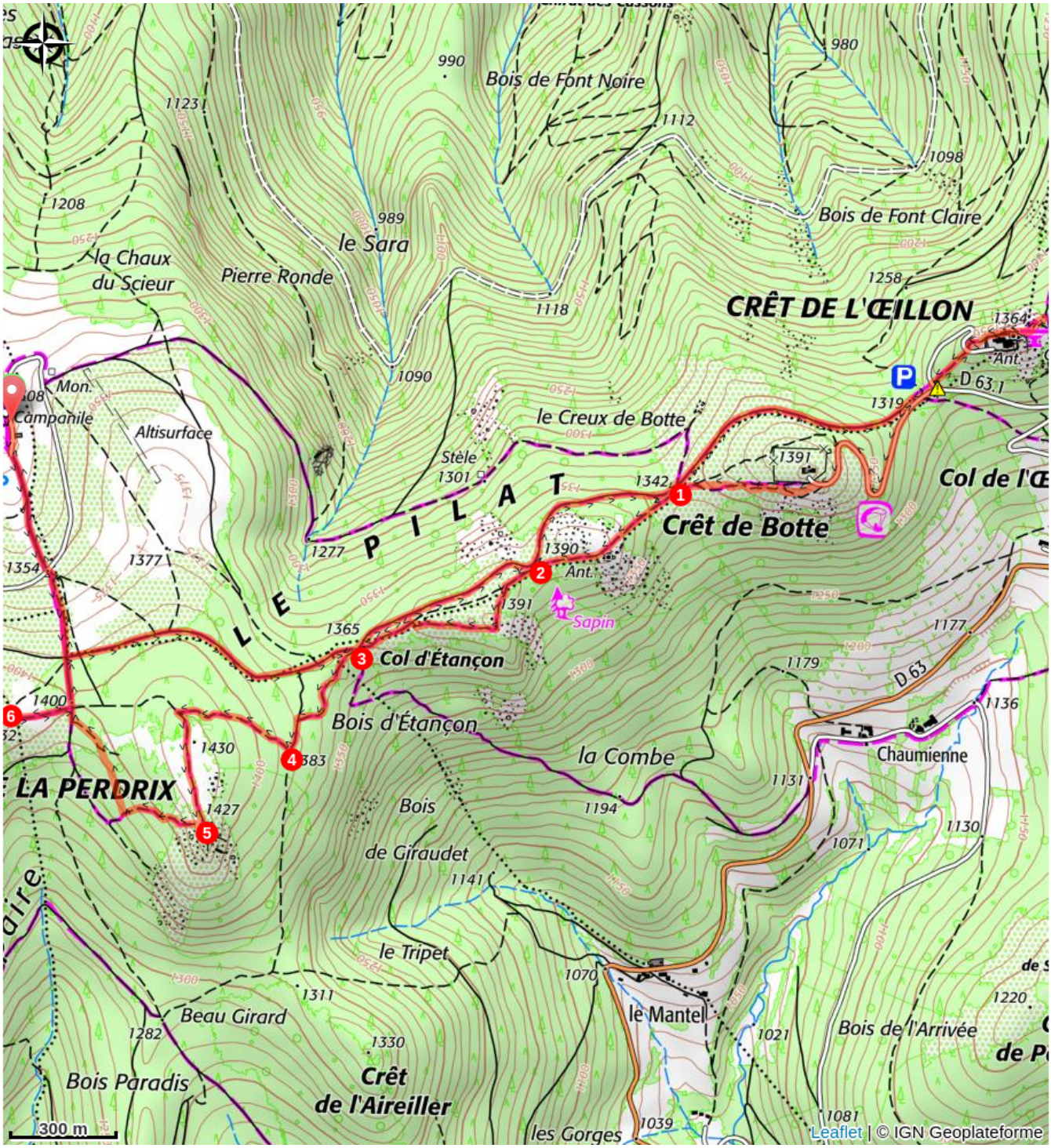

Toutes les infos pratiques

⚠ Recommandations

Chacun est responsable de sa sécurité. Par conséquent, les randonnées se font sous votre propre responsabilité. Restez sur les sentiers balisés pour préserver les espaces fragiles.

Quelques recommandations d'usage :

Consultez la météo avant chaque départ

Certains itinéraires traversent des routes à forte circulation : Soyez prudent

Gardez les chiens en laisse

N'allumez pas de feu

Remportez vos détritus

Contemplez les fleurs, ne les cueillez pas.

Les morsures de tiques peuvent entraîner de graves maladies ; en prévention : porter des vêtements couvrants, utiliser des répulsifs, s'examiner au retour, retirer les tiques à l'aide d'un crochet à tiques sans rien appliquer dessus, consulter en cas de rougeurs apparentes, syndrome grippal, ou si vous êtes une personne à risque.

Pour les secours, composer le 18 ou le 112.

Comment venir ?

Accès routier

Accessible depuis la Jasserie que l'on atteint par la D8a au départ de la Croix de Chaubouret.

Parking conseillé

La Jasserie