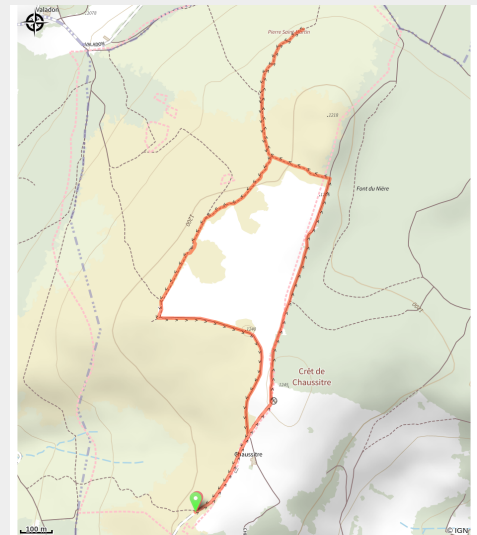


# Chaussitre -Sentier d'interprétation



table d'orientation (N Morelon)



*Depuis le sommet marqué par une grande croix de bois et une table d'orientation à 1 240 mètres d'altitude, on peut lire dans le paysage la carte grandeur nature des communes alentours avec ses 37 clochers dispersés entre les vastes étendues de prairies, champs et forêts que le rapace le plus grand du Pilat, le circaète ou « aigle Jean-le-blanc » se plaît à survoler en quelques battements d'ailes.*

*Et si on lève les yeux vers le ciel pour surprendre le vol du grand oiseau, à « Chaussitre » on pensera au légendaire cavalier du Pilat, dont la monture fantastique a dit-on pu rallier d'un seul saut aérien de près de 6 km, la Tourbière de Gimel laissant derrière elle ses empreintes sur la vaste dalle de granit qui porte son nom : la pierre Saint-Martin, devenue lieu de pèlerinages pour guérir les enfants qui*

## Infos pratiques

Pratique : Sentier d'interprétation

Durée : 1 h 30

Longueur : 4.2 km

Dénivelé positif : 118 m

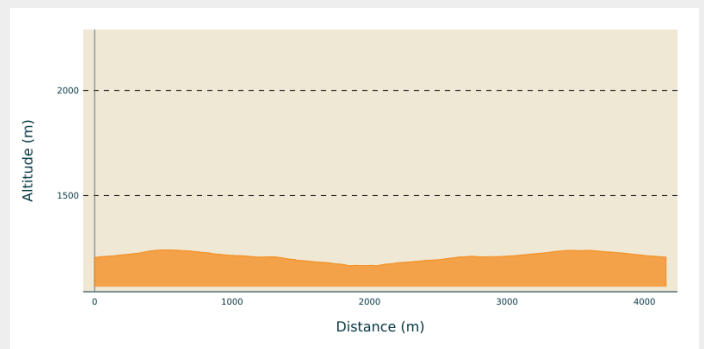
Difficulté : Très facile

Type : Boucle

# Itinéraire

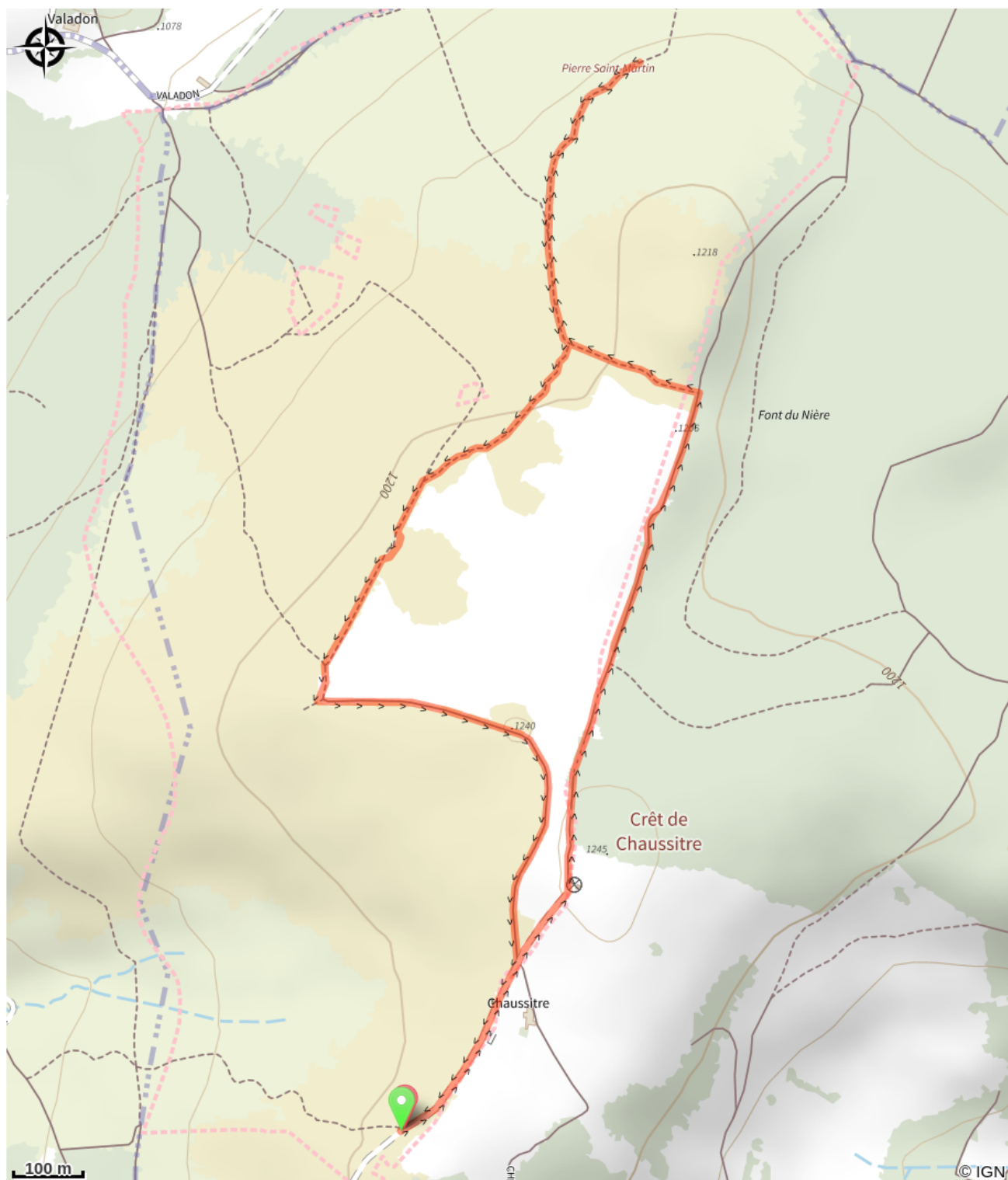
**Départ** : Chaussitre  
**Arrivée** : Chaussitre

## Profil altimétrique



Altitude min 1166 m Altitude max 1241 m

# Sur votre chemin...



# Toutes les infos pratiques

## Comment venir ?

Parking conseillé

Parking au Crêt de Chaussitre