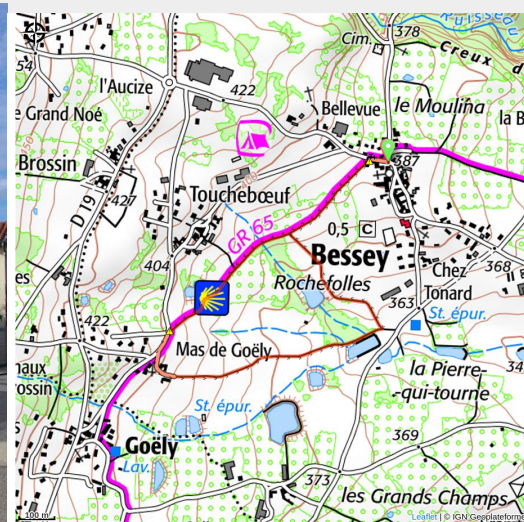


Le Mas de Goëly - Bessey n°1



Fresque de départ



Agréable balade, sans difficulté, jusqu'à la croix du Mas de Goëly.

Infos pratiques

Pratique : Pédestre

Durée : 1 h

Longueur : 2.5 km

Dénivelé positif : 45 m

Difficulté : Très facile

Type : Boucle

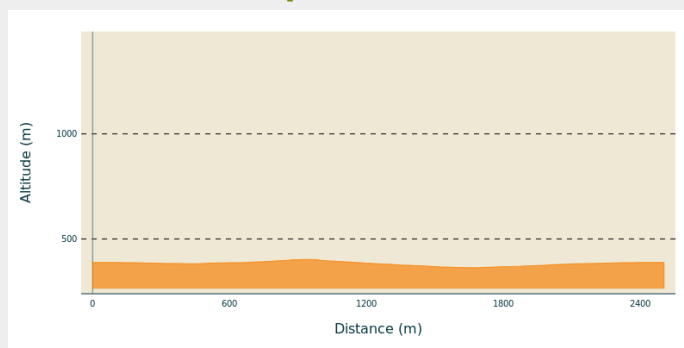
Itinéraire

Départ : Croisement Route de Roisey et Rue de l'église

Arrivée : Croisement Route de Roisey et Rue de l'église

Balisage :  Pédestre communal

Profil altimétrique

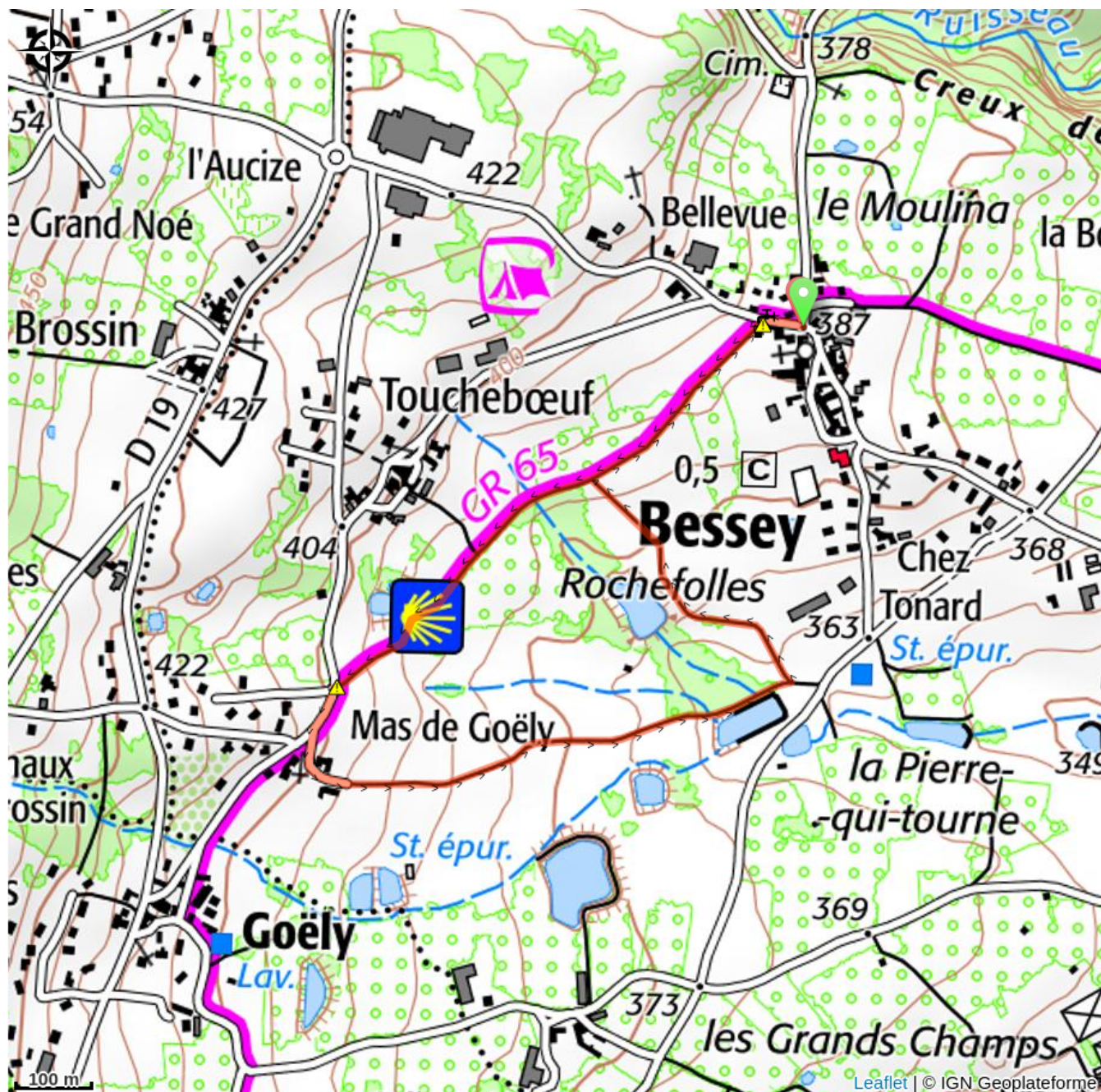


Altitude min 363 m Altitude max 402 m

Départ devant la fresque. Prenez la route de Roisey sur 50m, puis, sur la gauche face à l'abri du pèlerin, prenez le chemin de Compostelle jusqu'au Mas de Goëly. Dans le hameau prendre à gauche puis encore à gauche. Vous passerez à côté d'une retenue d'eau. A ce niveau, prenez à gauche pour retourner au village qui se trouve face à vous.

Pour allonger la randonnée, à la retenue d'eau, continuer tout droit. Au niveau de la route prenez à gauche et passez devant les lagunes. Au "Y" vous prenez à droite (route de Tonard) au bout de laquelle vous traversez la route qui va à Lupé. Vous prenez le chemin de la Boye sur 500m, puis tourner à gauche jusqu'au village.

Sur votre chemin...



Toutes les infos pratiques

Recommandations

Chacun est responsable de sa sécurité. Par conséquent, les randonnées se font sous votre propre responsabilité. Restez sur les sentiers balisés pour préserver les espaces fragiles.

Quelques recommandations d'usage :

Consultez la météo avant chaque départ

Certains itinéraires traversent des routes à forte circulation : Soyez prudents

Gardez les chiens en laisse

N'allumez pas de feu

Rempportez vos détritrus

Contemplez les fleurs, ne les cueillez pas.

Les morsures de tiques peuvent entrainer de graves maladies, en prévention : Porter des vêtements couvrants, utiliser des répulsifs, s'examiner au retour, retirer les tiques à l'aide d'un crochet à tiques sans rien appliquer dessus, consulter en cas de rougeurs apparentes, syndrome gripal, ou si vous êtes une personne à risque.

Pour les secours, composer le 18 ou le 112.

Comment venir ?

Transports

Bus Région L40 :

<https://www.laregionvoustransporte.fr/lignes/l40-maclas-pelussin-vienne>

Parking conseillé

Parking de l'église