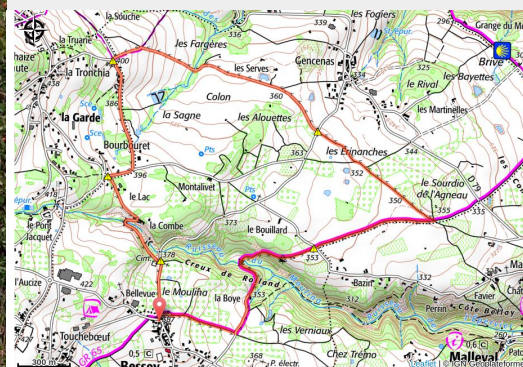


Le Saut de l'Agneau - Bessey n° 2



Puit du Bouillard



Balade sur une portion du Sentier de Saint-Jacques de Compostelle.

Infos pratiques

Pratique : Pédestre

Durée : 2 h 15

Longueur : 6.5 km

Dénivelé positif : 110 m

Difficulté : Facile

Type : Boucle

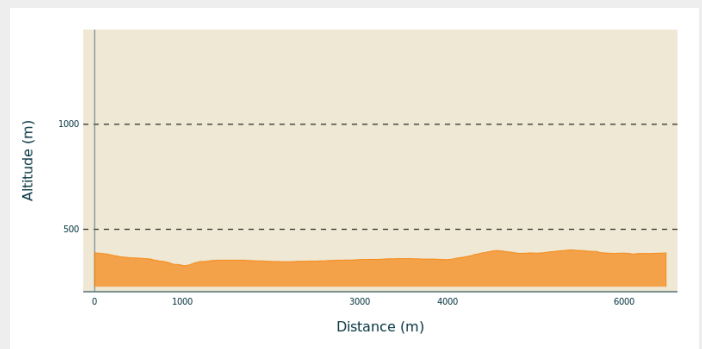
Itinéraire

Départ : Croisement Route de Roisey et Rue de l'église

Arrivée : Croisement Route de Roisey et Rue de l'église

Balisage :  Pédestre communal

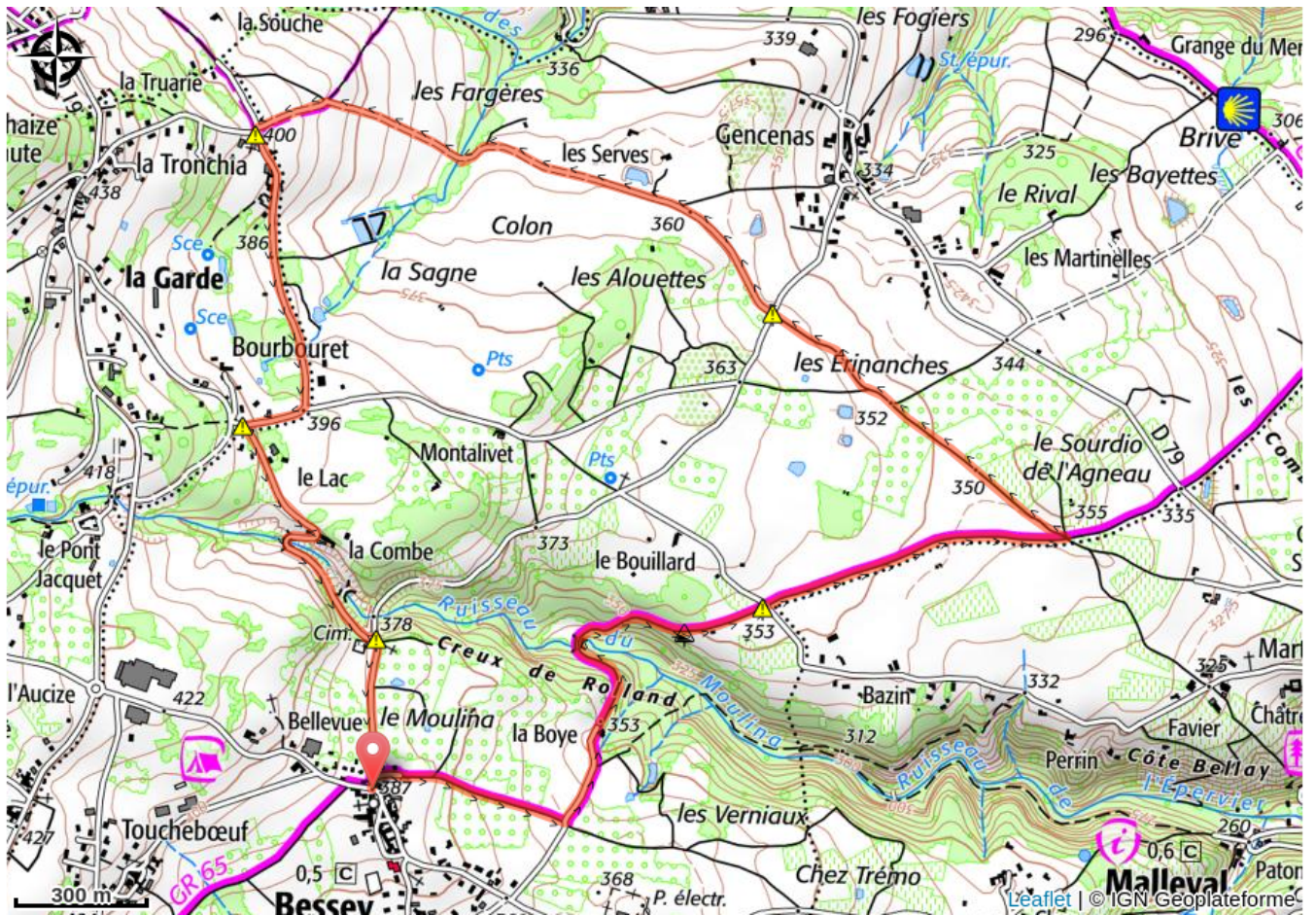
Profil altimétrique



Altitude min 327 m Altitude max 402 m

Départ devant la fresque. Prendre la rue de l'alambic (chemin de Compostelle) jusqu'au chemin goudronné. Prendre à gauche (direction la Ribaudy), descendre, traverser la route et aller tout droit jusqu'au « Saut de l'agneau ». Prendre le chemin à gauche (direction la chaise haute). Arrivé à la route de Bessey à Gencenas prendre tout droit (direction les Serves, la Chaize). Au bout du chemin de terre prendre à gauche (route de la Tronchia) jusqu'à la route de Montalivet. Après 150m, prendre sur la gauche la route des Combes jusqu'au cimetière. Enfin prendre à droite pour retourner au village.

Sur votre chemin...



Toutes les infos pratiques

Recommandations

Chacun est responsable de sa sécurité. Par conséquent, les randonnées se font sous votre propre responsabilité. Restez sur les sentiers balisés pour préserver les espaces fragiles.

Quelques recommandations d'usage :

Consultez la météo avant chaque départ

Certains itinéraires traversent des routes à forte circulation : Soyez prudents

Gardez les chiens en laisse

N'allumez pas de feu

Rempportez vos détritrus

Contemplez les fleurs, ne les cueillez pas.

Les morsures de tiques peuvent entrainer de graves maladies, en prévention : Porter des vêtements couvrants, utiliser des répulsifs, s'examiner au retour, retirer les tiques à l'aide d'un crochet à tiques sans rien appliquer dessus, consulter en cas de rougeurs apparentes, syndrome gripal, ou si vous êtes une personne à risque.

Pour les secours, composer le 18 ou le 112.

Comment venir ?

Transports

Bus Région L40 :

<https://www.laregionvoustransporte.fr/lignes/l40-maclas-pelussin-vienne>

Parking conseillé

Parking de l'église