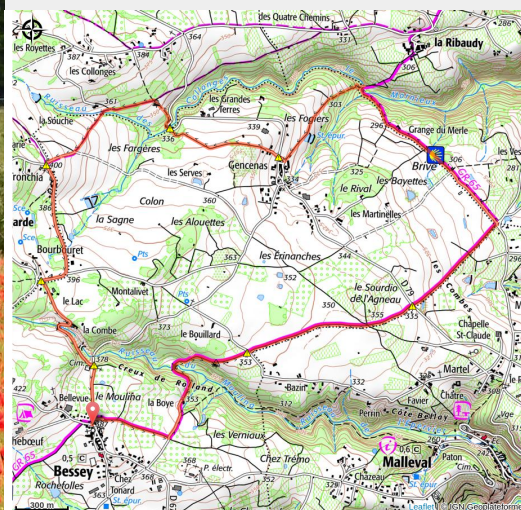


# Gencenas-Les Collonges - Bessey n°3



Village de Bessey sur son lit de coquelicots (N. Morelon)



## *Balade sur une portion du Sentier de Saint-Jacques de Compostelle.*

Pendant l'été, vous trouverez de la fraîcheur au bord de la rivière.

### Infos pratiques

Pratique : Pédestre

Durée : 3 h

Longueur : 8.8 km

Dénivelé positif : 215 m

Difficulté : Moyen

Type : Boucle

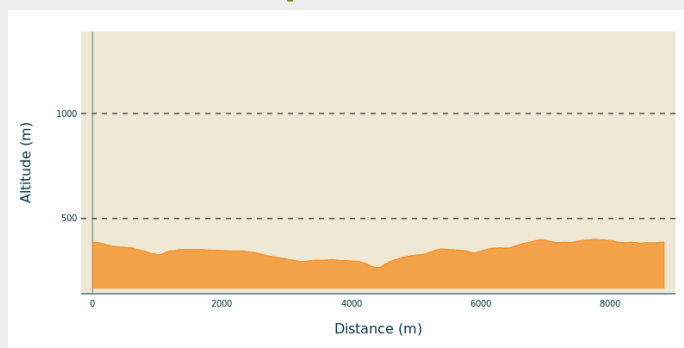
# Itinéraire

**Départ** : Croisement Route de Roisey et Rue de l'église

**Arrivée** : Croisement Route de Roisey et Rue de l'église

**Balisage** :  Pédestre communal

## Profil altimétrique

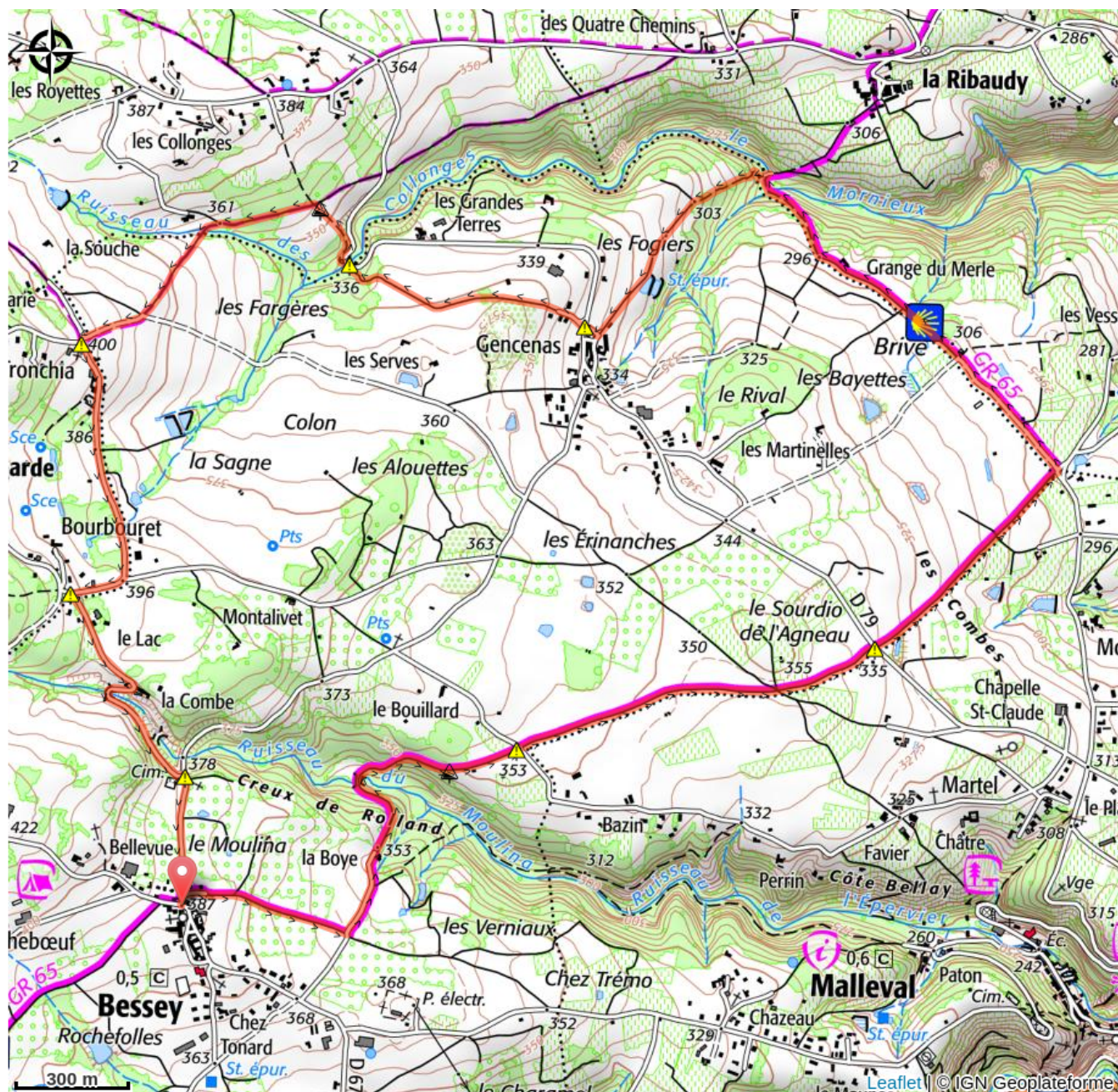


Altitude min 266 m Altitude max 402 m

Départ devant la fresque. Prendre la rue de l'alambic (chemin de Compostelle) jusqu'au chemin goudronné. Prendre à gauche (direction la Ribaudy), descendre, traverser la route et aller tout droit jusqu'au « Saut de l'agneau ». Prendre alors tout droit (direction Morzelas). Au carrefour prendre à gauche (direction La Grange du Merle) jusqu'au ruisseau. Juste avant le pont, tourner à gauche, prendre un chemin qui monte sur 200m et aller jusqu'au pont de Collonges. Après le pont, prendre à gauche jusqu'au sentier « Claude Berthier » (direction la Chaize). Prendre la route de la Tronchia jusqu'à la route de Montalivet. Après 150m, prendre sur la gauche la route des Combes jusqu'au cimetière. Puis prendre à droite pour retourner au village.



# Sur votre chemin...



# Toutes les infos pratiques

## **Recommandations**

Chacun est responsable de sa sécurité. Par conséquent, les randonnées se font sous votre propre responsabilité. Restez sur les sentiers balisés pour préserver les espaces fragiles.

Quelques recommandations d'usage :

Consultez la météo avant chaque départ

Certains itinéraires traversent des routes à forte circulation : Soyez prudents

Gardez les chiens en laisse

N'allumez pas de feu

Rempportez vos détritrus

Contemplez les fleurs, ne les cueillez pas.

Les morsures de tiques peuvent entrainer de graves maladies, en prévention : Porter des vêtements couvrants, utiliser des répulsifs, s'examiner au retour, retirer les tiques à l'aide d'un crochet à tiques sans rien appliquer dessus, consulter en cas de rougeurs apparentes, syndrome gripal, ou si vous êtes une personne à risque.

Pour les secours, composer le 18 ou le 112.

## **Comment venir ?**

Transports

Bus Région L40 :

<https://www.laregionvoustransporte.fr/lignes/l40-maclas-pelussin-vienne>

Parking conseillé

Parking de l'église