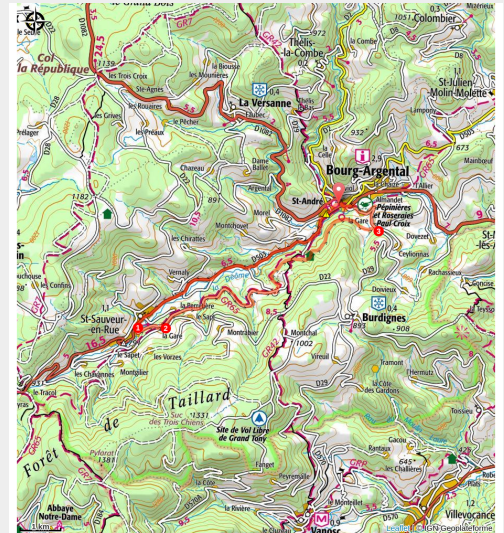


La Vallée de la Déôme par la Via Fluvia



(Pascal ARNAUD)



Un court itinéraire à faire en famille pour découvrir la Vallée de la Déôme entre Bourg-Argental et Saint Sauveur en Rue. Le parcours emprunte la Via Fluvia qui relie la Haute-Loire à l'Ardèche et permet de suivre un bout du parcours emprunté par les pèlerins de Saint Jacques de Compostelle.

Centres d'intérêt :

- Portail de l'Église de Bourg Argental et Maison du Châtelet
- Paysages de la Vallée de la Déôme
- Ancienne voie ferrée et viaduc de la Poulette
- Église de Saint Sauveur en Rue et ancien Prieuré
- Micro centrale hydroélectrique

Infos pratiques

Pratique : Vélo

Durée : 1 h 9

Longueur : 17.7 km

Dénivelé positif : 411 m

Difficulté : Facile

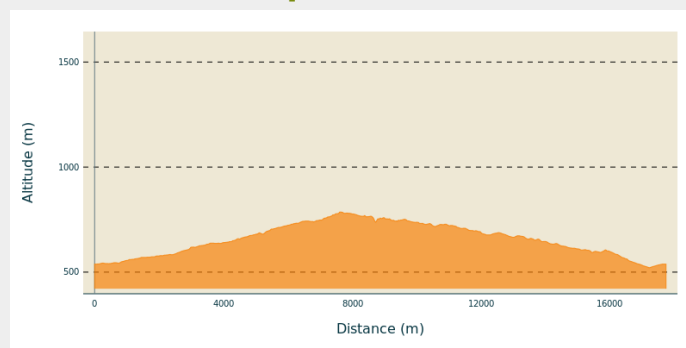
Type : Boucle

Itinéraire

Départ : Mairie de Bourg-Argental

Arrivée : Mairie de Bourg-Argental

Profil altimétrique



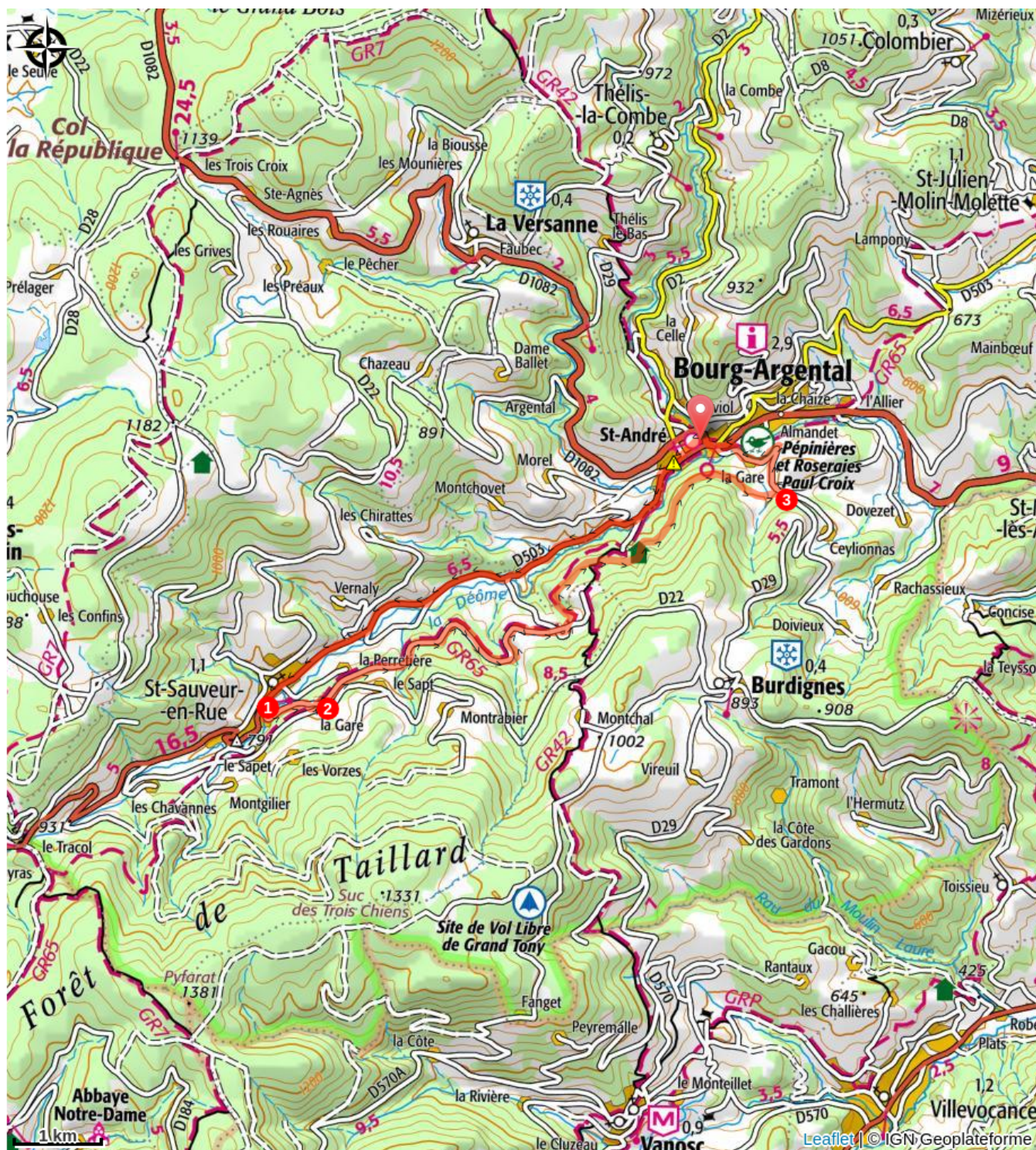
Altitude min 521 m Altitude max 786 m

⚠ Cette boucle n'est pas balisé.

De la Mairie de Bourg-Argental suivre Saint-Sauveur en Rue par la D503.

- ① Prendre la direction de Burdignes par D22 jusqu'à la Gare.
- ② Arrivé à la gare prenez la Via Fluvia direction Le Parking des Bénevis.
- ③ Au parking rejoignez Bourg-Argental part la D29 jusqu'à la Mairie.

Sur votre chemin...



Toutes les infos pratiques

Recommandations

Chacun est responsable de sa sécurité. Par conséquent, les randonnées se font sous votre propre responsabilité.

Pas de pratique hors piste y compris pour couper un virage
Ne surestimez pas vos capacités et restez maître de votre vitesse
Soyez prudent et courtois lors de dépassements ou croisements de randonneurs car le piéton est prioritaire
Contrôlez l'état de votre Vélo-Route et prévoyez ravitaillement et accessoires de réparation
Si vous partez seul, laissez votre itinéraire à votre entourage
Le port du casque est fortement recommandé
Respectez les propriétés privées et les zones de cultures
Attention aux engins agricoles et forestiers
Refermez les barrières
Pour les secours, composer le 18 ou le 112.

Comment venir ?

Transports

Bus Région L12 : Bus TIL 122 Saint Etienne - Annonay Arrêt centre bourg de Bourg Argental

Bus L 17 : <https://www.laregionvoustransporte.fr/lignes/l12-bourg-argental-le-bessat-saint-etienne>

Bus L41 : <https://www.laregionvoustransporte.fr/lignes/l41-pelussin-maclas-annonay>

Accès routier

En voiture :
Depuis St Etienne par la RD 1082 : 30 minutes.
Depuis Annonay par la RD 1082 : 20 minutes.

Parking conseillé

Parking de la Mairie de Bourg-Argnetal