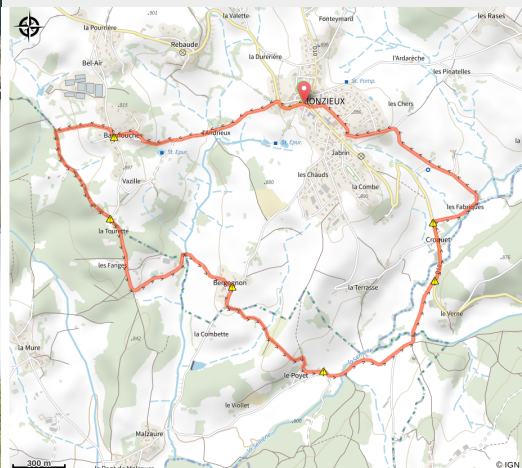


Les Trois Hameaux - Jonzieux n°1



Cadran solaire de l'Abbé Guyaux (C Mabilon Parc du Pilat)



Ce circuit traverse trois hameaux de la commune : Basmouche, La Tourette et Bergognon où l'on remarquera une croix en fer forgé du XVIII^e siècle.

Infos pratiques

Pratique : Pédestre

Durée : 2 h 15

Longueur : 7.5 km

Dénivelé positif : 226 m

Difficulté : Facile

Type : Boucle

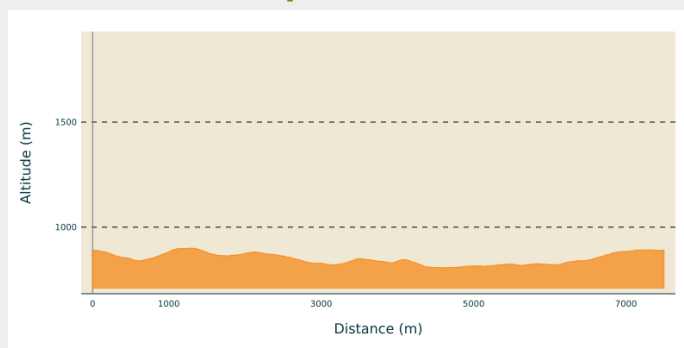
Itinéraire

Départ : Jonzieux - Place de l'Eglise

Arrivée : Jonzieux - Place de l'Eglise

Balisage :  Pédestre communal

Profil altimétrique




Altitude min 807 m Altitude max 900 m

De l'Eglise, rejoindre les commerces en face puis tourner à gauche. Descendre par la rue du Bois Joli (en sens interdit). Traverser la départementale pour continuer en face par la petite route goudronnée. A la fin du goudron, cette route se transforme en chemin qui descend puis remonte sur le hameau de Basmouche. Dans ce hameau, prendre à gauche, passer devant la fontaine.

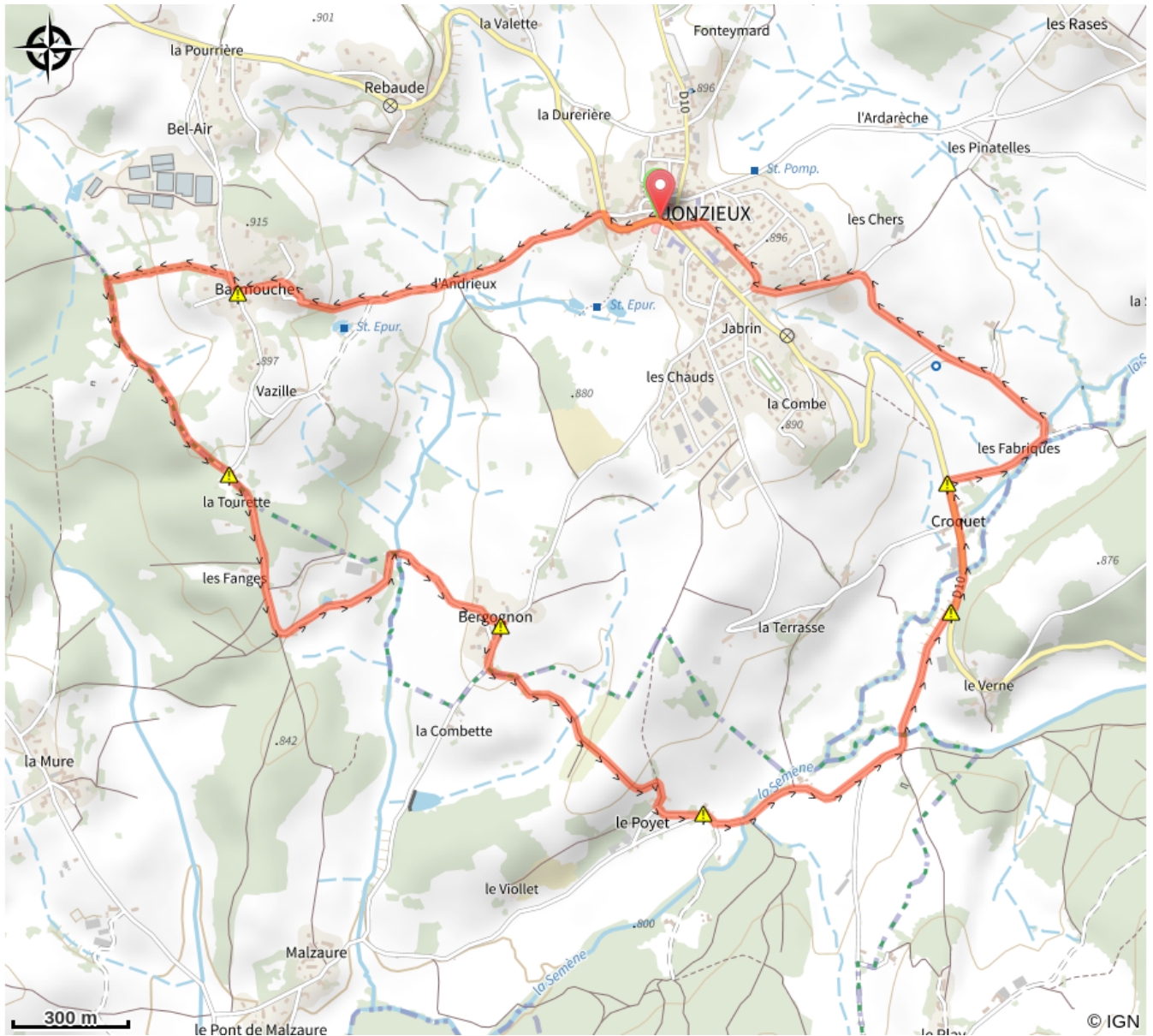
A l'intersection qui suit, prendre à droite et après 100 mètres environ, emprunter le sentier à gauche immédiatement après la première haie de clôture. Plus loin, prendre à gauche pour rejoindre le hameau de La Tourette.

Descendre par la petite route goudronnée jusqu'au centre équestre et poursuivre par le chemin qui descend puis remonte au hameau de Bergognon. Dans le hameau, entre deux maisons, prendre à droite. On remarquera sur la gauche une croix du VXIII^e siècle portant les emblèmes des quatre évangélistes. Descendre par la route sur 70 mètres environ, puis prendre à gauche le sentier. Ce dernier rejoint le hameau du Poyet situé en Haute-Loire.

Au Poyet, suivre la route à gauche qui rejoint la départementale Jonzieux – Marlhes. L'emprunter à gauche pour traverser la Semène sur le pont de Croquet, puis tourner à droite quelques dizaines de mètres plus loin pour regagner le hameau de Fabriques. Deux possibilités s'offrent alors : soit regagner Jonzieux en tournant à gauche ; soit continuer tout droit pour enchaîner avec le sentier 3.

 Attention, route à forte circulation, restez prudent.

Sur votre chemin...



Toutes les infos pratiques

Recommandations

Chacun est responsable de sa sécurité. Par conséquent, les randonnées se font sous votre propre responsabilité. Restez sur les sentiers balisés pour préserver les espaces fragiles.

Quelques recommandations d'usage :

- Consultez la météo avant chaque départ
- Certains itinéraires traversent des routes à forte circulation : Soyez prudent
- Gardez les chiens en laisse
- N'allumez pas de feu
- Rempportez vos détritrus
- Contemplez les fleurs, ne les cueillez pas.
- Les morsures de tiques peuvent entraîner de graves maladies ; en prévention : porter des vêtements couvrants, utiliser des répulsifs, s'examiner au retour, retirer les tiques à l'aide d'un crochet à tiques sans rien appliquer dessus, consulter en cas de rougeurs apparentes, syndrome grippal, ou si vous êtes une personne à risque.
- Pour les secours, composer le **18** ou le **112**.

Comment venir ?

Transports

Bus Région L14 : <https://www.laregionvoustransporte.fr/lignes/l12-bourg-argental-le-bessat-saint-etienne>