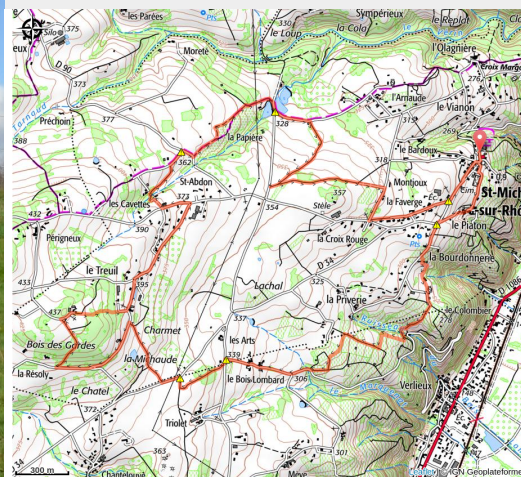


Le Plateau - Grande boucle - Saint-Michel n° 3



Ferme Du Treuil (Mairie de St Michel/Rhône)



*Vue panoramique du Rhône jusqu'aux
Alpes par temps dégagé.*

Infos pratiques

Pratique : Pédestre

Durée : 3 h

Longueur : 9.9 km

Dénivelé positif : 263 m

Difficulté : Moyen

Type : Boucle

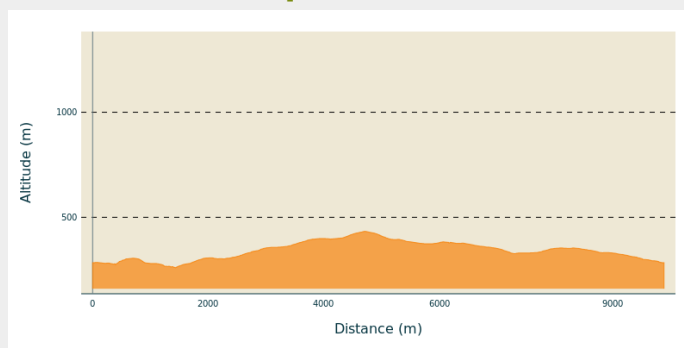
Itinéraire

Départ : Saint-Michel sur Rhône - Parking de la Mairie

Arrivée : Saint-Michel sur Rhône - Parking de la Mairie

Balisage :  Pédestre communal

Profil altimétrique

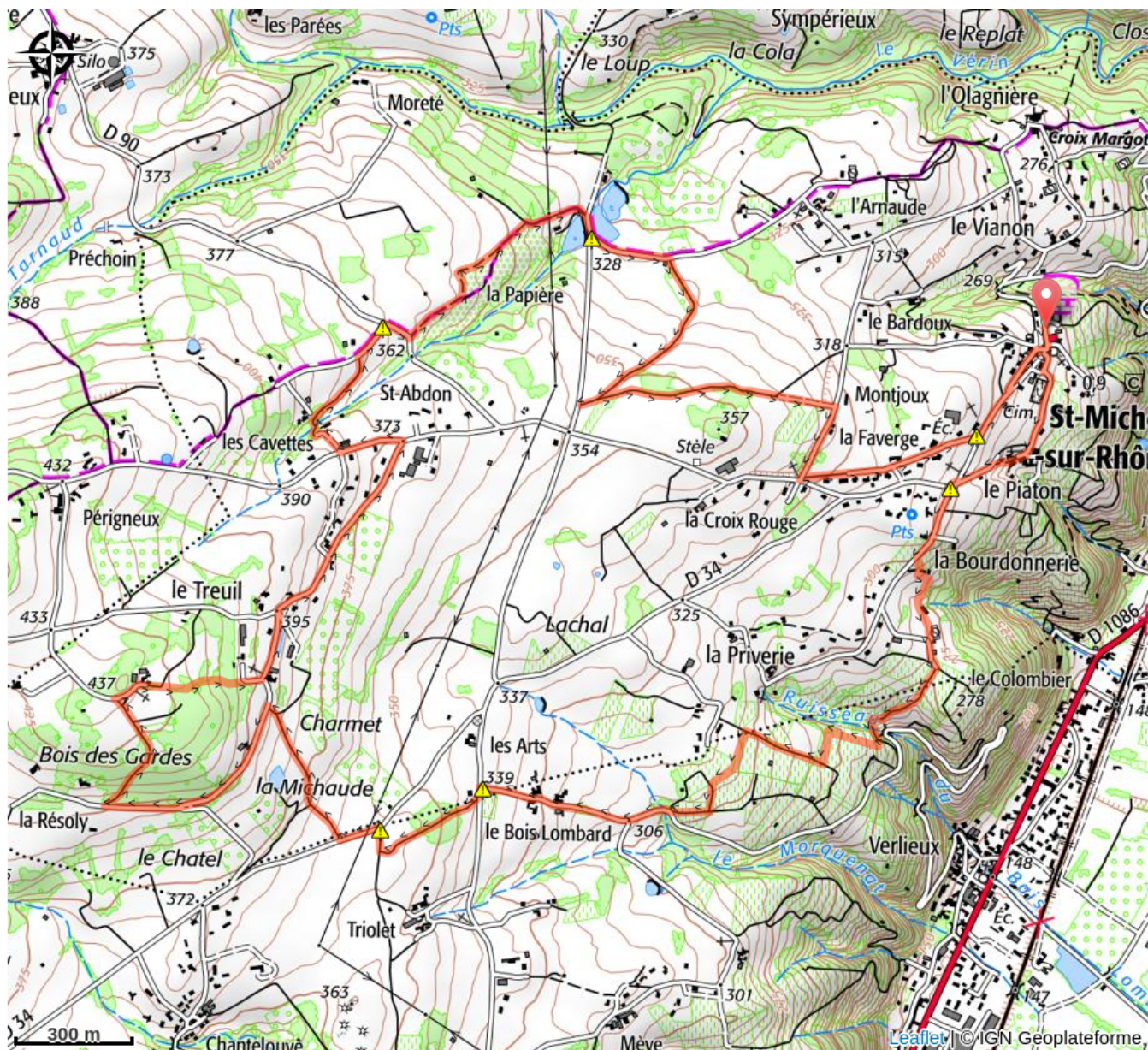


Altitude min 260 m Altitude max 433 m

Du parking, remonter devant la Mairie et l'église, prendre la rue qui passe sous le cimetière. Dans le hameau du Piaton, juste avant la croix, monter par le sentier sur la droite à travers les prés. Prendre la rue des Granges, la quitter sur la gauche après le muret et descendre le sentier entre les deux fermes. Environ 50m après deux abris en pierre, poursuivre sur la droite entre les vignes (un aller-retour sur la gauche est possible pour profiter du panorama donnant sur la vallée du Rhône et les Alpes). Remonter sur la droite le long du ruisseau (il peut être à sec l'été). Arrivé en haut, traverser le ruisseau sur la gauche puis poursuivre dans les vignes pour remonter au hameau du bois Lombard. Au-dessus du hameau, traverser vers la gauche la route des Arts (D90) puis prendre à travers les cultures. Vous arrivez sur la D34 qui part sur Pélussin, la longer sur quelques mètres en direction du massif du Pilat puis monter à travers les cultures par le sentier. En haut du sentier prendre à gauche en direction du Bois des Gardes. En haut du bois, prendre à droite à la croix pour redescendre à travers les arbres puis poursuivre à gauche sur le chemin du Treuil. Profiter du panorama sur l'Isère et les Alpes par beau temps. En bas du chemin du Treuil, remonter le chemin de Saint-Abdon sur 150m et prendre le chemin à droite. Descendre aux étangs de la Corna et la Papière puis poursuivre par le chemin de l'Arnaude sur 200m en direction du bourg. Au niveau de l'abri en pierre, prendre le sentier qui monte à droite dans les cultures. Arrivé en haut, reprendre à gauche en tournant le dos au Pilat. Au bout du chemin, prendre à droite sur 200m puis récupérer le chemin à gauche juste avant la croix au milieu du carrefour. Descendre au bourg en passant par le quartier de la Faverge.

⚠ Attention, route à forte circulation, restez prudent.

Sur votre chemin...



Toutes les infos pratiques

Recommandations

Chacun est responsable de sa sécurité. Par conséquent, les randonnées se font sous votre propre responsabilité. Restez sur les sentiers balisés pour préserver les espaces fragiles.

Quelques recommandations d'usage :

- Consultez la météo avant chaque départ
- Certains itinéraires traversent des routes à forte circulation : Soyez prudent
- Gardez les chiens en laisse
- N'allumez pas de feu
- Rempportez vos détritrus
- Contemplez les fleurs, ne les cueillez pas.
- Les morsures de tiques peuvent entraîner de graves maladies ; en prévention : porter des vêtements couvrants, utiliser des répulsifs, s'examiner au retour, retirer les tiques à l'aide d'un crochet à tiques sans rien appliquer dessus, consulter en cas de rougeurs apparentes, syndrome grippal, ou si vous êtes une personne à risque.
- Pour les secours, composer le **18** ou le **112**.

Comment venir ?

Transports

Bus L40, arrêt à St-Michel-sur-Rhône : <https://www.laregionvoustransporte.fr/lignes/l40-maclas-pelussin-vienne>

Accès routier

Depuis la D.1086, prendre la D.34 vers St-Michel-sur-Rhône.
Deux parkings à proximité du départ.

Parking conseillé

Parking de la Mairie