

Le Menhir du Flat - Colombier n° 3



Menhir du Flat (P Arnaud)



Petite promenade digestive après un bon dîner dans l'un des restaurants et auberges de la commune.

Infos pratiques

Pratique : Pédestre

Durée : 45 min

Longueur : 1.3 km

Dénivelé positif : 53 m

Difficulté : Très facile

Type : Aller-retour

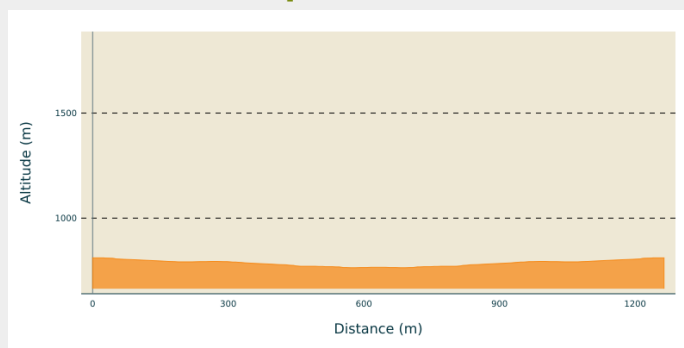
Itinéraire

Départ : Colombier - le bourg

Arrivée : Colombier - le bourg


Balisage :  Pédestre communal

Profil altimétrique

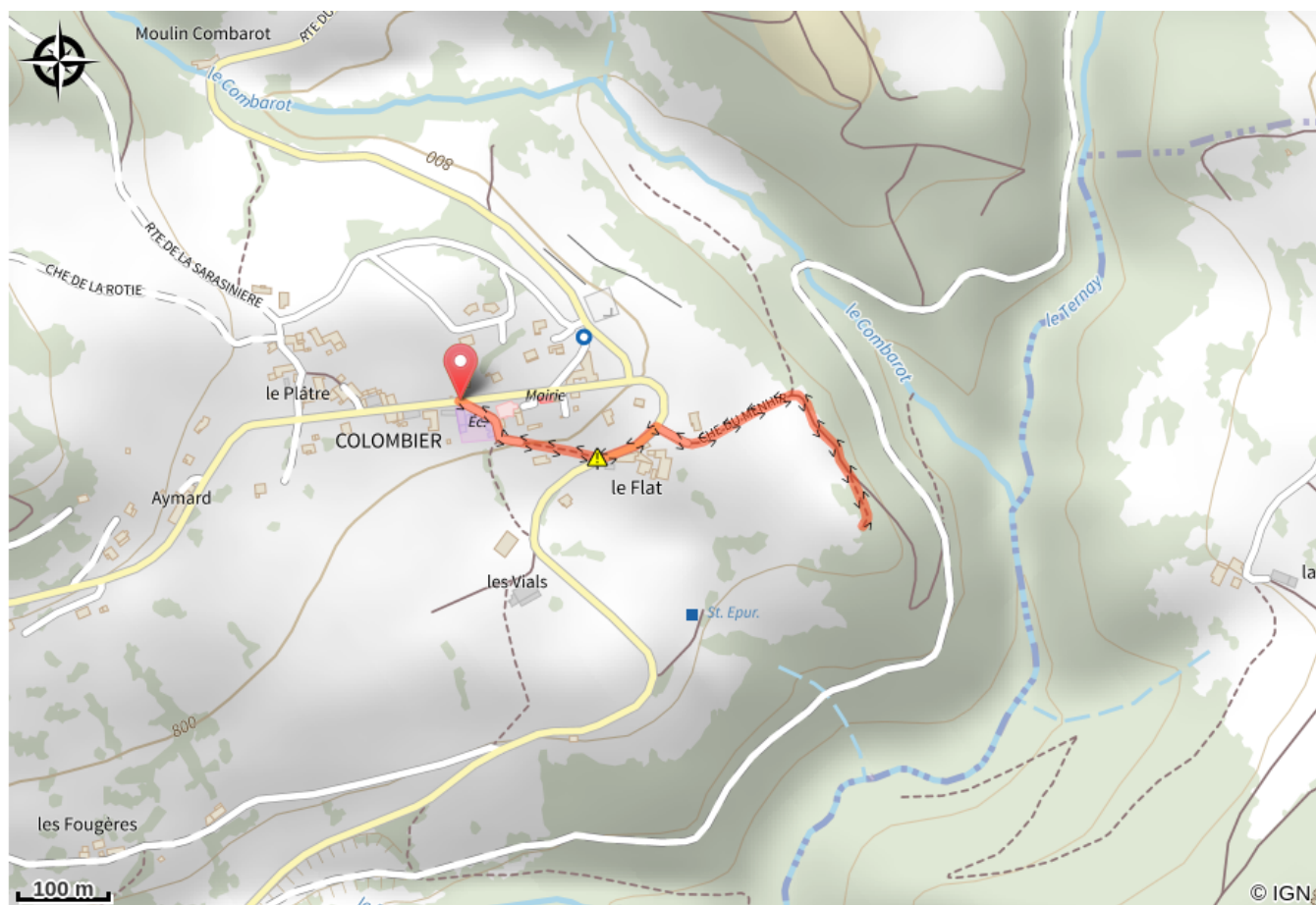


Altitude min 764 m Altitude max 811 m

Au départ de la place de la mairie, contourner l'église puis prendre à gauche la route qui descend devant l'école puis longe le terrain de loisirs (tables de pique nique). Continuer le chemin qui passe sous le terrain de boules et débouche sur la D8. La remonter sur 80 m (attention danger, pas de trottoir) puis tourner à droite. La route se transforme en un chemin rectiligne qui s'engage entre deux prés et se termine en "T". Au bout du chemin, prendre à droite le sentier qui mène au menhir. Le retour se fait par le même itinéraire

 Attention, route à forte circulation, restez prudent.

Sur votre chemin...



Toutes les infos pratiques

Recommandations

Chacun est responsable de sa sécurité. Par conséquent, les randonnées se font sous votre propre responsabilité. Restez sur les sentiers balisés pour préserver les espaces fragiles.

Quelques recommandations d'usage :

- Consultez la météo avant chaque départ
- Certains itinéraires traversent des routes à forte circulation : Soyez prudent
- Gardez les chiens en laisse
- N'allumez pas de feu
- Rempportez vos détritrus
- Contemplez les fleurs, ne les cueillez pas.
- Les morsures de tiques peuvent entraîner de graves maladies ; en prévention : porter des vêtements couvrants, utiliser des répulsifs, s'examiner au retour, retirer les tiques à l'aide d'un crochet à tiques sans rien appliquer dessus, consulter en cas de rougeurs apparentes, syndrome grippal, ou si vous êtes une personne à risque.
- Pour les secours, composer le **18** ou le **112**.

Comment venir ?

Transports

Bus L12, Point d'arrêt à Colombier : <https://www.laregionvoustransporte.fr/lignes/l12-bourg-argental-le-bessat-saint-etienne>