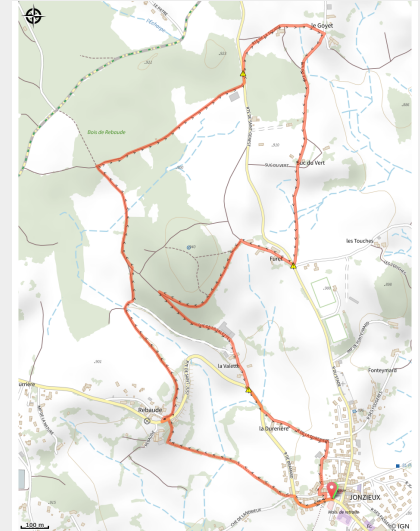


# Le sentier forestier - Jonzieux n°2



Séquoia géant (c Mabilon Parc du Pilat)



## Infos pratiques

Pratique : Pédestre

Durée : 1 h 30

Longueur : 6.2 km

Dénivelé positif : 138 m

Difficulté : Très facile

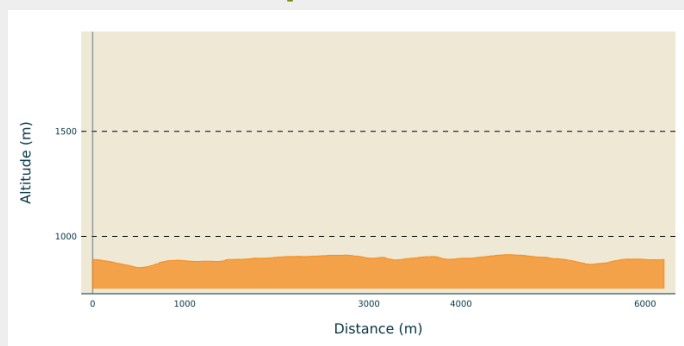
Type : Boucle

*Promenade familiale à travers prairies et forêts de résineux. Un circuit que l'on peut faire aussi en VTT avec des enfants.*

# Itinéraire

**Départ** : Jonzieux - Place de l'Eglise  
**Arrivée** : Jonzieux - Place de l'Eglise

## Profil altimétrique



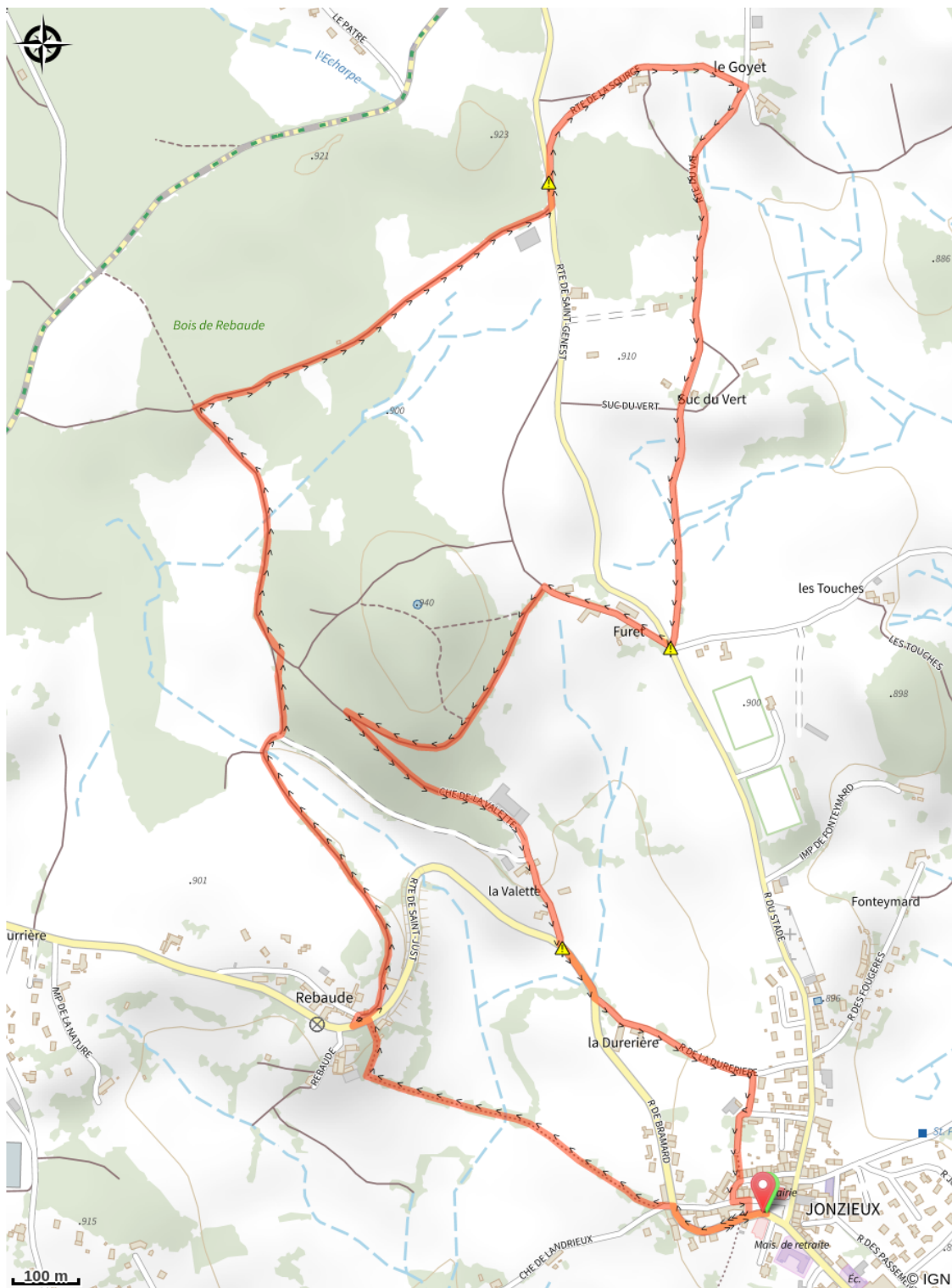
Altitude min 851 m Altitude max 913 m

De l'Eglise, rejoindre les commerces en face puis tourner à gauche. Descendre par la rue du Bois Joli (en sens interdit). Traverser la départementale pour continuer en face par la petite route goudronnée et prendre le premier sentier à droite qui rejoint le hameau de Rebaude et débouche sur la départementale Jonzieux - St-Just Malmont. La suivre à gauche sur 15 mètres puis tourner deux fois à droite sur le chemin rural. Suivre le balisage à travers champs et bois. Le sentier rejoint la départementale Jonzieux – Saint-Genest Malifaux au niveau d'un grand bâtiment agricole. Suivre cette route à gauche sur quelques dizaines de mètres puis prendre à droite en direction de Goyet.

A l'entrée du hameau, tourner à droite sur la petite route qui rejoint la départementale Jonzieux – Saint-Genest Malifaux au lieu-dit Furet. Traverser la route pour pénétrer dans le hameau et après 200 mètres, à la petite croix, tourner à gauche sur un chemin. Le suivre sur 300 mètres environ puis bien repérer, sur la gauche, le chemin à une autre intersection en épingle à cheveux où il conviendra de tourner en direction de Jonzieux. Le retour au village se fait en remontant la rue de la Durrière et retour place de l'Eglise.

⚠ Attention, route à forte circulation, restez prudent.

# Sur votre chemin...



# Toutes les infos pratiques

## **Recommandations**

Chacun est responsable de sa sécurité. Par conséquent, les randonnées se font sous votre propre responsabilité. Restez sur les sentiers balisés pour préserver les espaces fragiles.

### Quelques recommandations d'usage :

- Consultez la météo avant chaque départ
- Certains itinéraires traversent des routes à forte circulation : Soyez prudent
- Gardez les chiens en laisse
- N'allumez pas de feu
- Rempportez vos détritrus
- Contemplez les fleurs, ne les cueillez pas.
- Les morsures de tiques peuvent entraîner de graves maladies ; en prévention : porter des vêtements couvrants, utiliser des répulsifs, s'examiner au retour, retirer les tiques à l'aide d'un crochet à tiques sans rien appliquer dessus, consulter en cas de rougeurs apparentes, syndrome grippal, ou si vous êtes une personne à risque.
- Pour les secours, composer le **18** ou le **112**.

## **Comment venir ?**

### Transports

Bus Région L14 : <https://www.laregionvoustransporte.fr/lignes/l12-bourg-argental-le-bessat-saint-etienne>